



EVROPSKÁ UNIE  
Fond soudržnosti  
Operační program Životní prostředí

## A.3.4 VÝKRES ÚZEMNĚ TECHNICKÝCH LIMITŮ

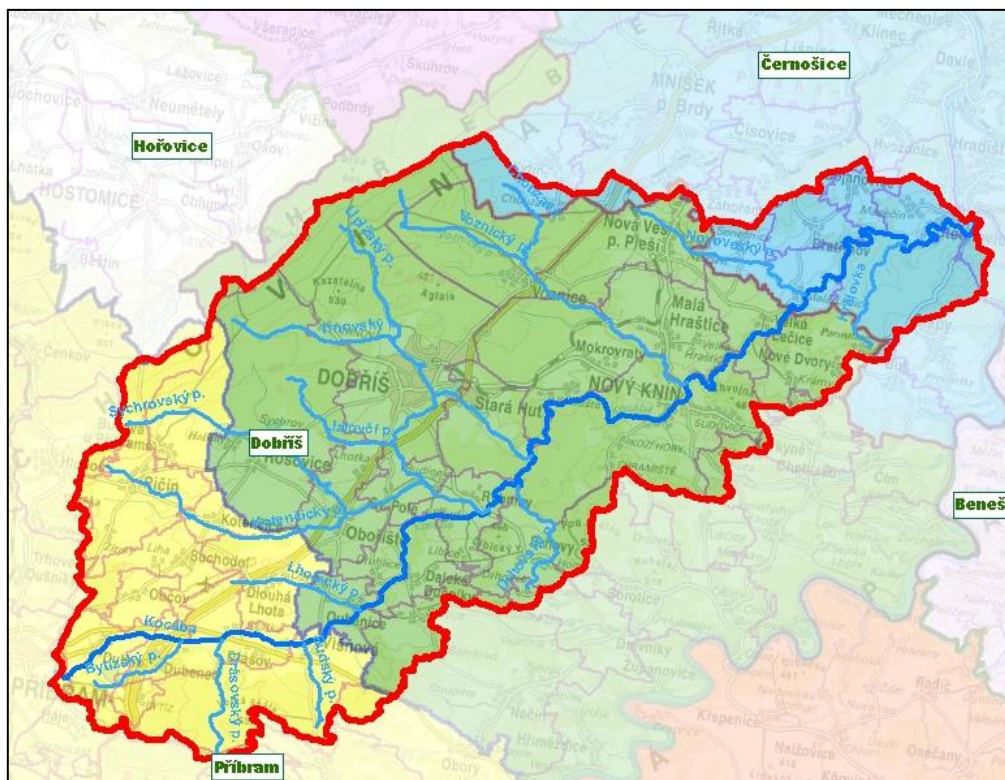
# Studie odtokových poměrů v povodí Kocáby – ORP Příbram, Dobříš, Černošice

STUPEŇ PROJEKTOVÉ DOKUMENTACE:

Studie

DATUM:

1/2022



POVODÍ VLTAVY, STÁTNÍ PODNIK



Společnost  
„SHDP + VRV“



Sweco Hydroprojekt a.s.

Ústředí Praha  
Táborská 31, Praha 4  
www.sweco.cz

ČÍSLO ZAKÁZKY: 12-0185-01-00

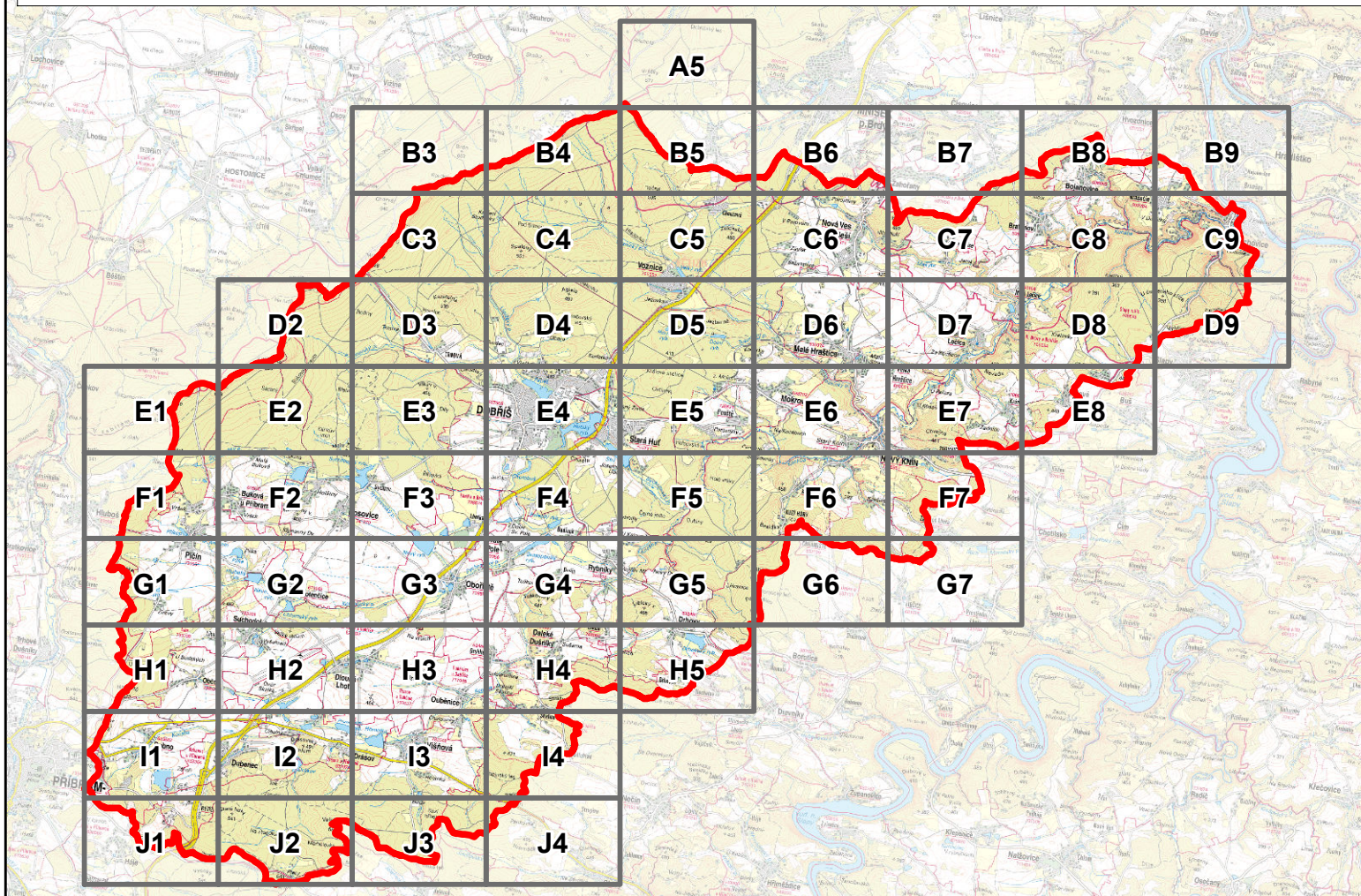
Vodohospodářský rozvoj  
a výstavba, a.s.

Nábřeží 4, Praha 5 – Smíchov,  
www.vrv.cz



## Legenda

Kanalizace	Produktovod (op)	Vysokorychlostní trať - výhled	OP vodního zdroje I. stupně	Přírodní park
Vodovod	Ropovod (op)	Silnice - záměr (ÚAP)	OP vodního zdroje II. stupně	Národní přírodní rezervace
Čistírna odpadních vod	Plynovod	Silnice - záměr (ZUR)	OP vodního zdroje 2.a - vnitřní	Přírodní rezervace
Úpravna vody	Plynovod (bp)	Odvodnění plošné	OP vodního zdroje 2.b - vnější	Přírodní památka
Vodojem	Chráněná ložisková území	Závlaha plošná	Chráněná obl. přir. akumulace podz. vod	USES bez rozlišení
Elektrické vedení	Poddolovaná území	Pozorovací vrty a prameny ČHMÚ (op)	CHKO	Významný krajinný prvek registrovaný
Komunikační vedení	Dobývací prostor	Zastavěné území	Natura2000 - EVL	Památný strom
Komunikační vedení (op)	Cyklostezky dle Cyklogenerelu kraje	Zastavitelné území	Natura2000 - Ptačí oblast	Památné stromořadí

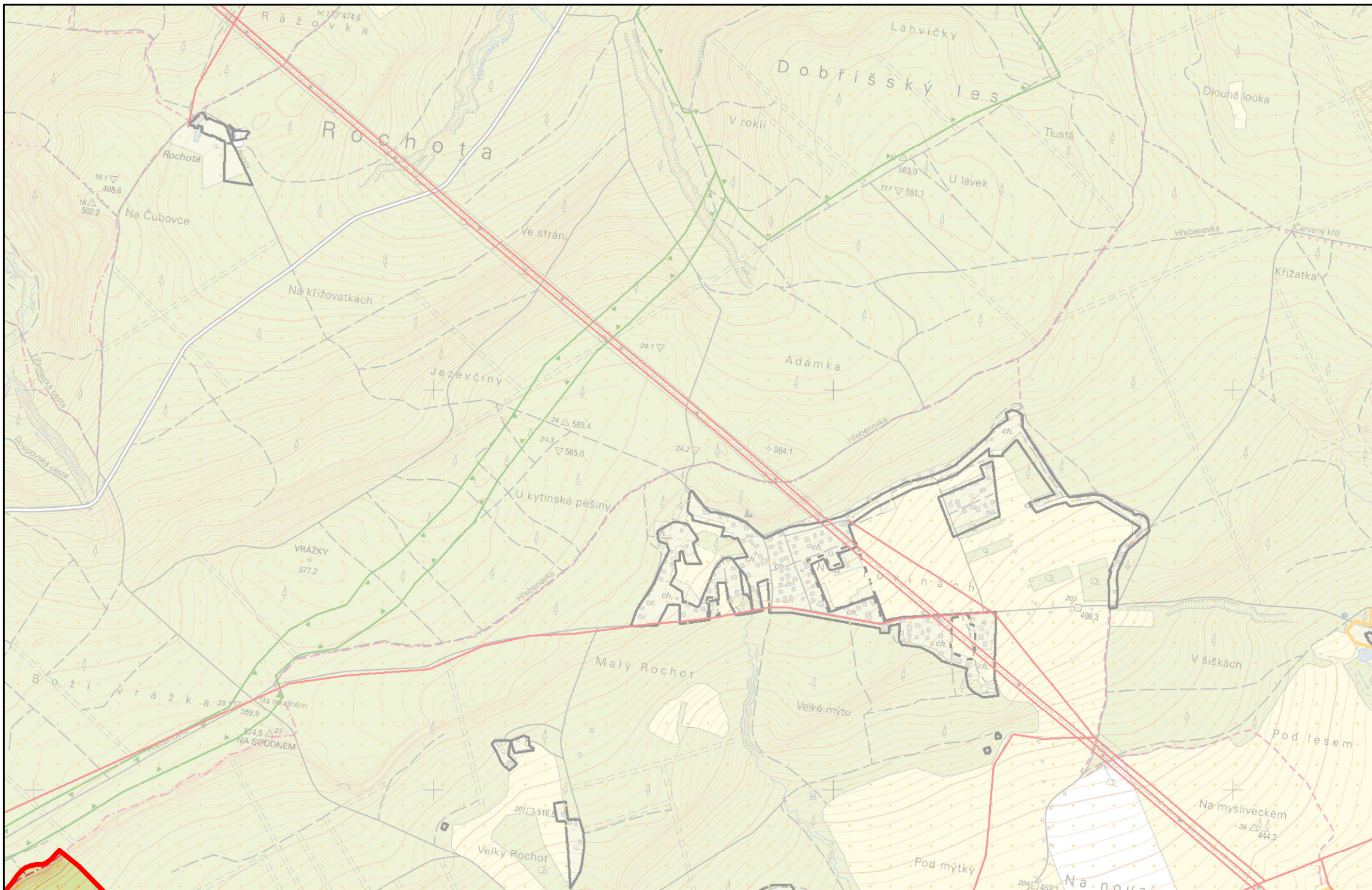


**Poznámka:**  
Územně-technické limity vycházejí z platných ÚAP Středočeského kraje.

Jako mapový podklad byla použita základní mapa ČÚZK.

**Přehledná situace  
(klad mapových listů)**

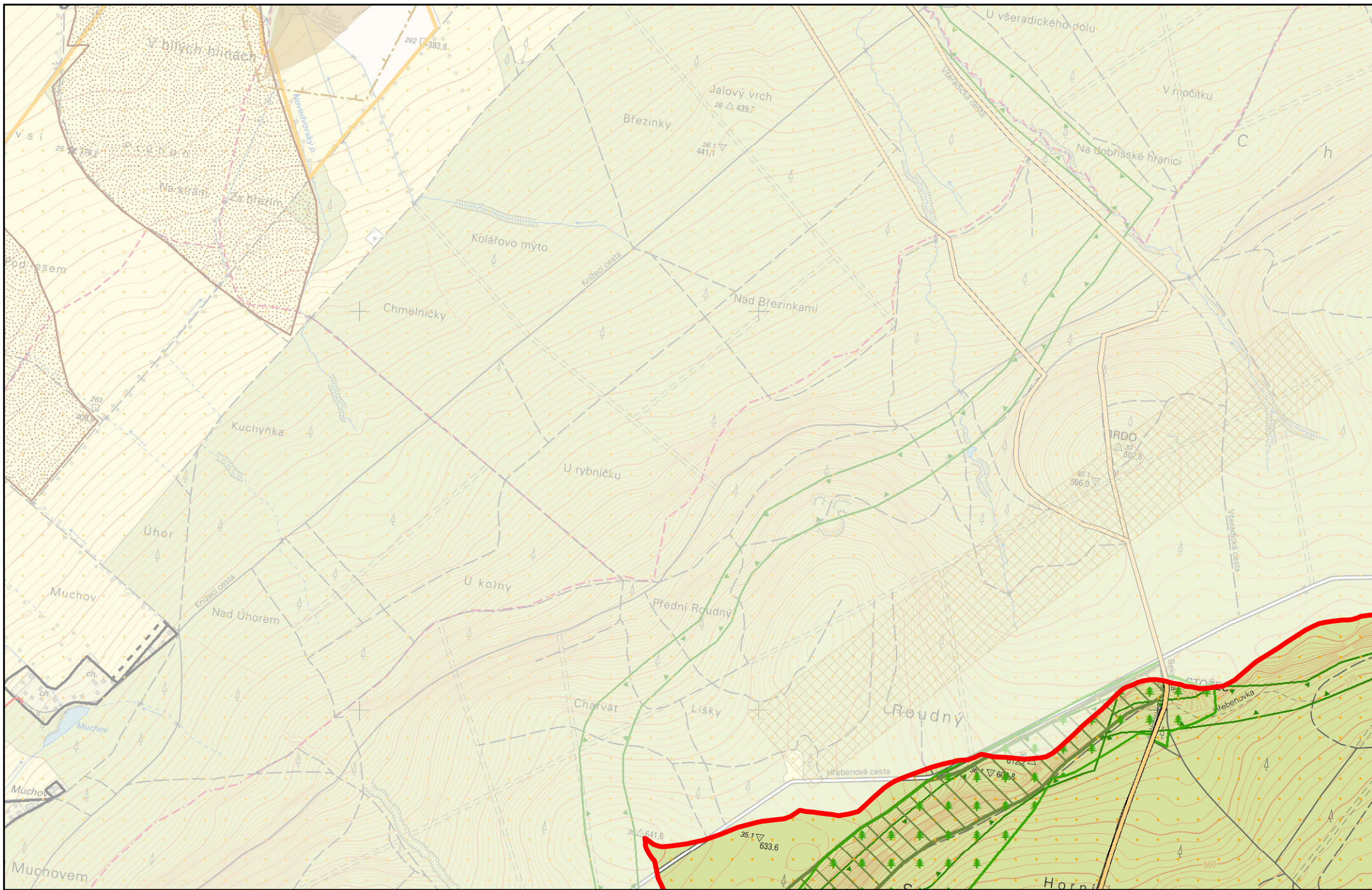




0 0,2 0,4 0,8 Km

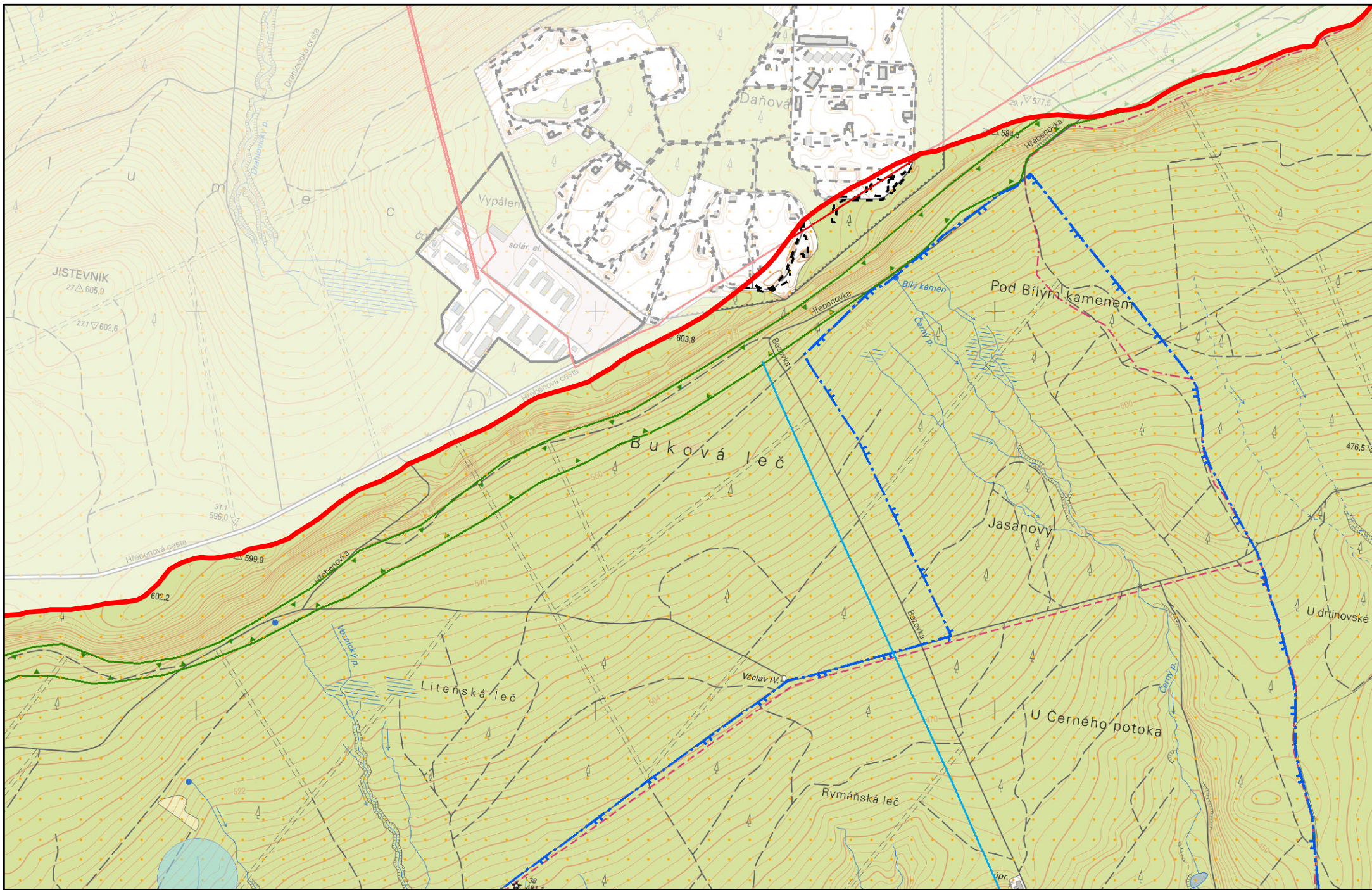
Mapový list A5





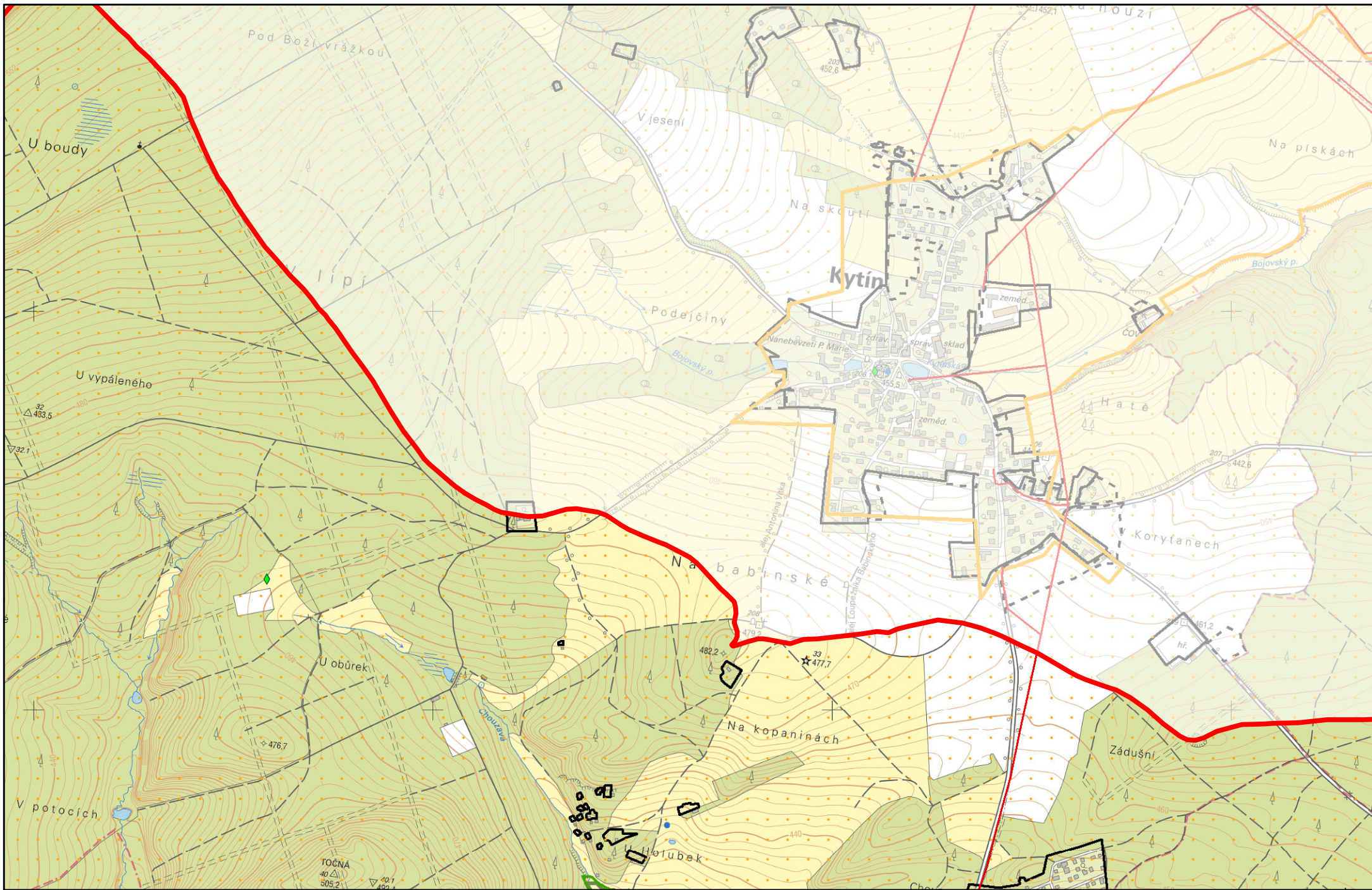
0 0,2 0,4 0,8 Km





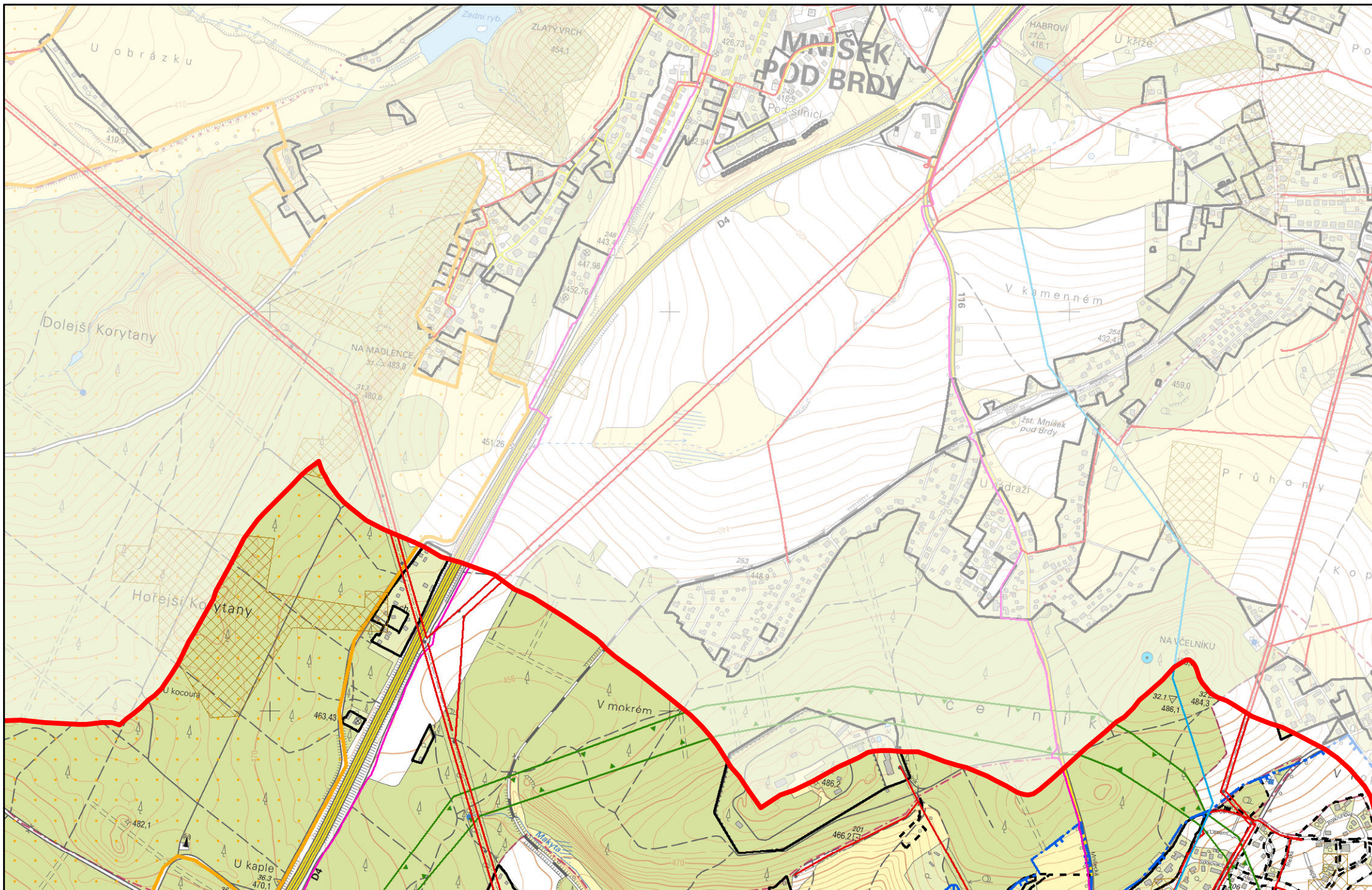
0 0,2 0,4 0,8 Km





0 0,2 0,4 0,8 Km

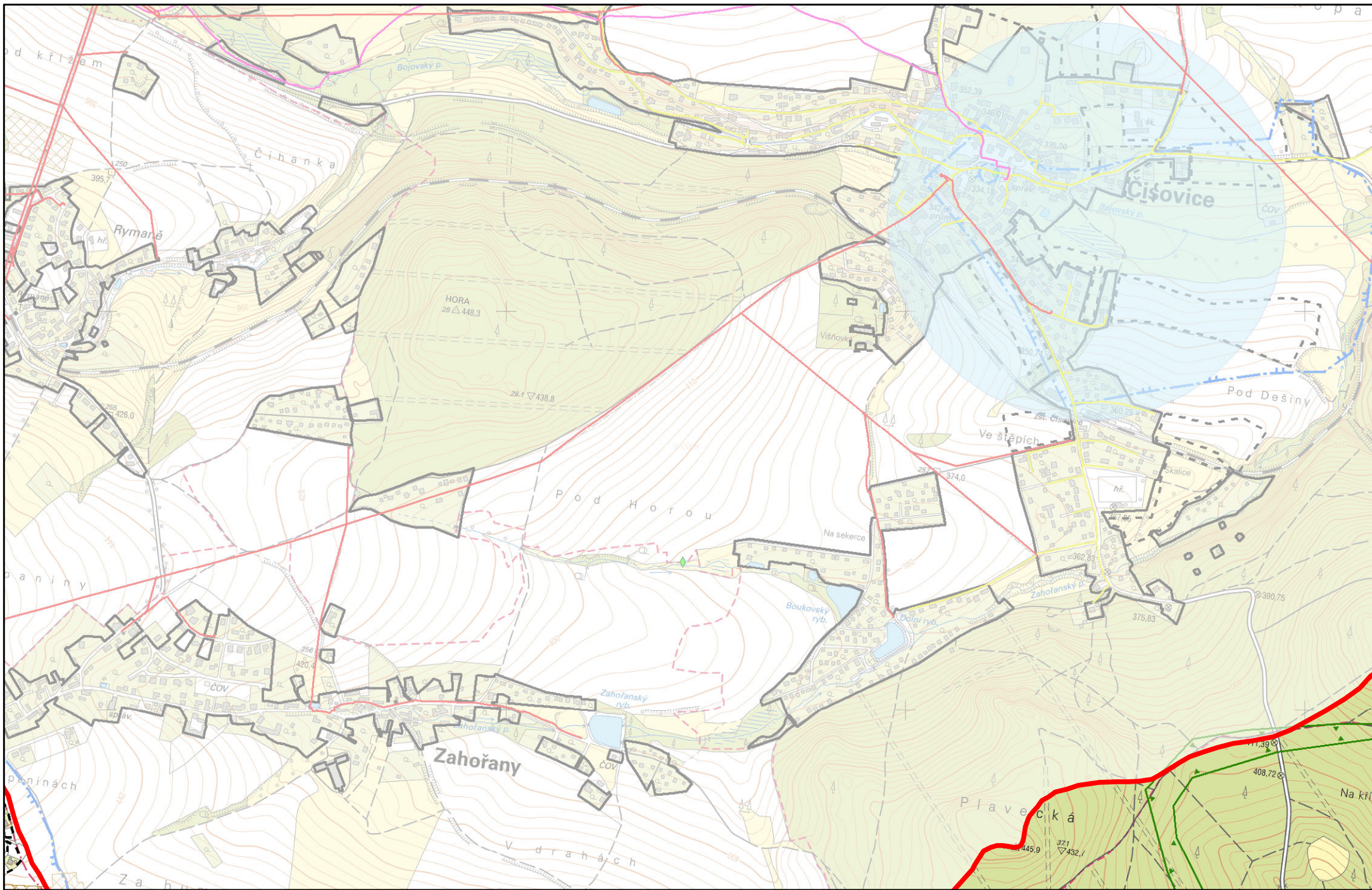




0 0,2 0,4 0,8 Km

Mapový list B6

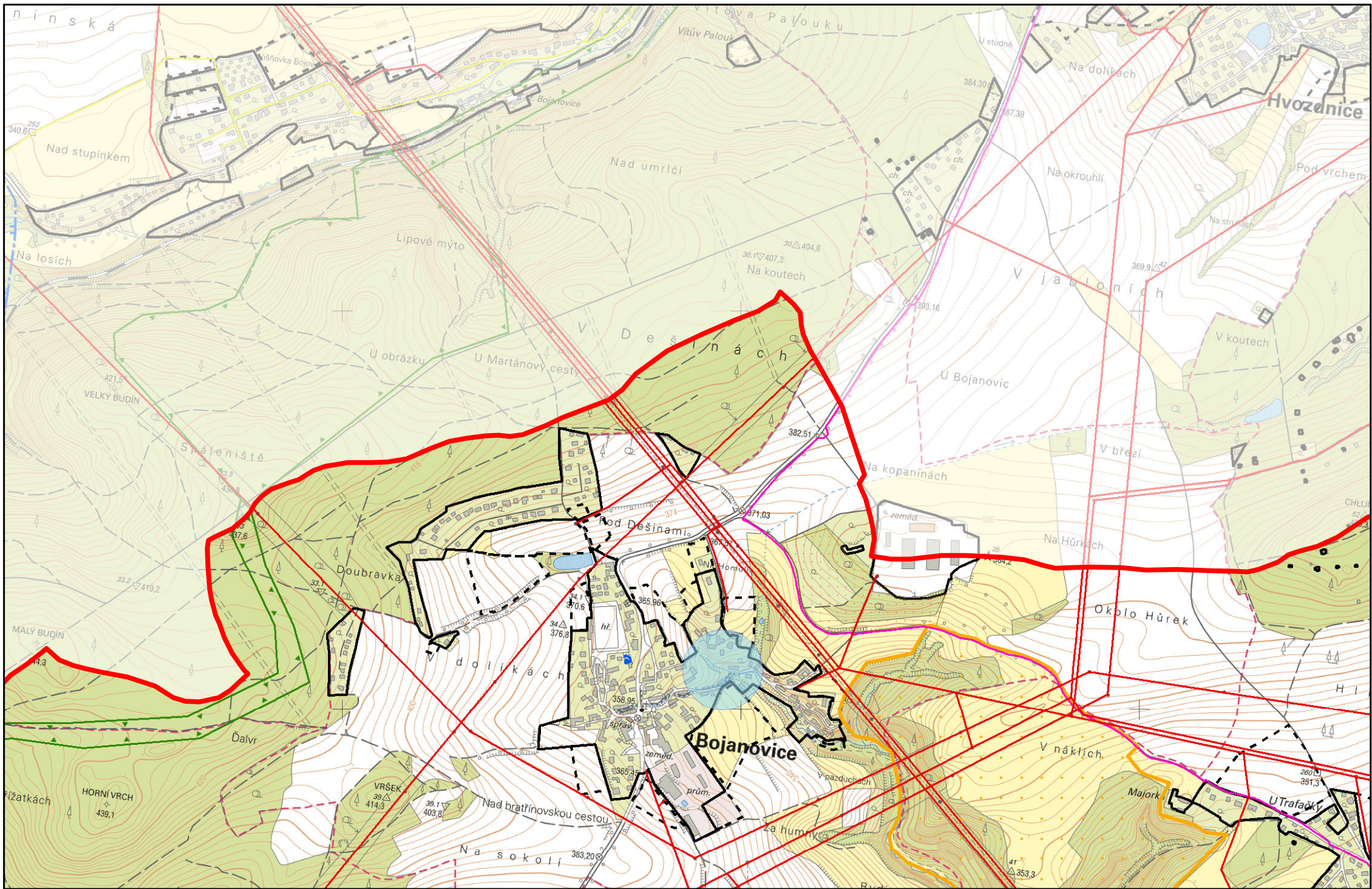




0 0,2 0,4 0,8  
Km

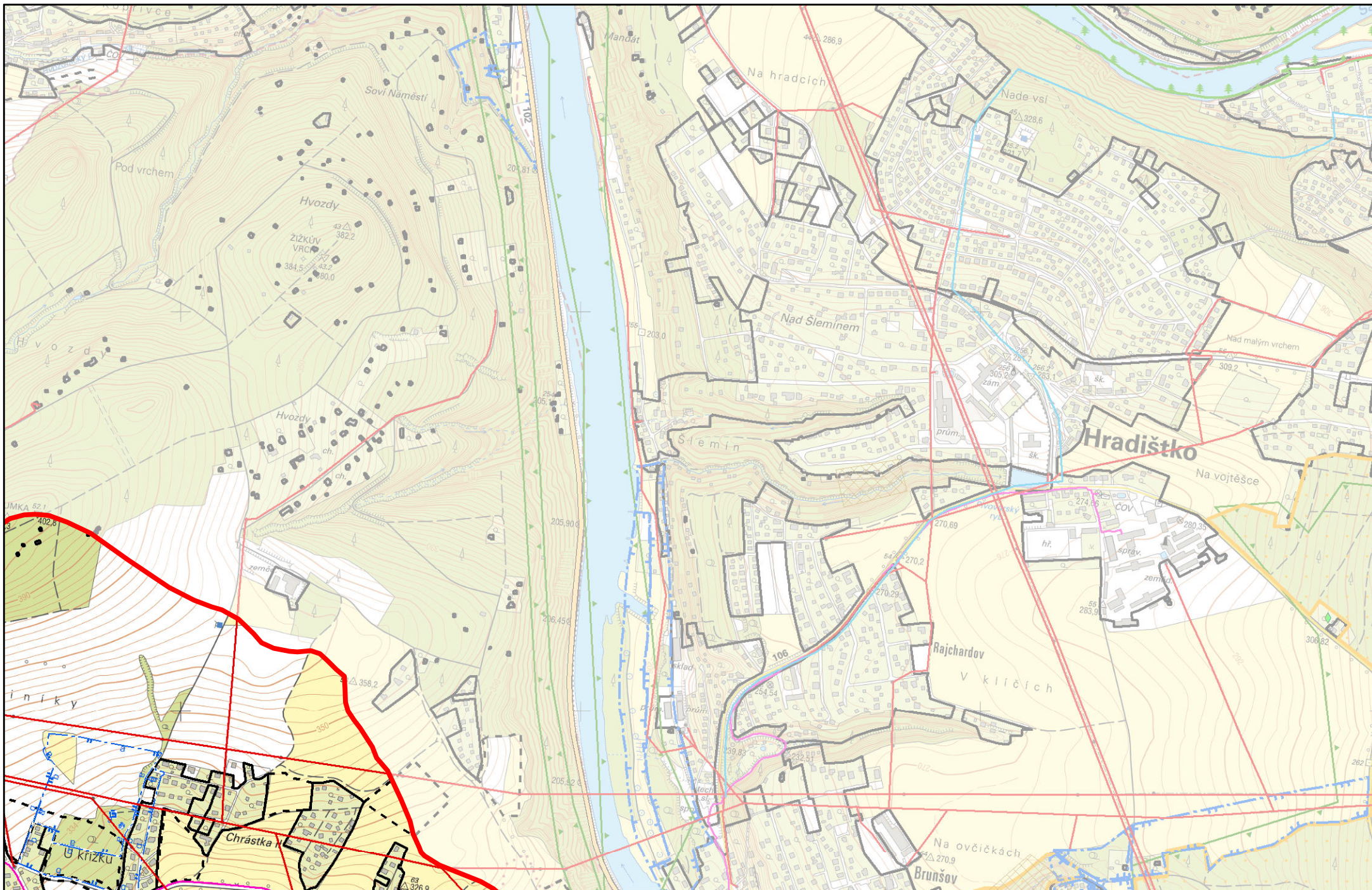
Mapový list B7





0 0,2 0,4 0,8 Km

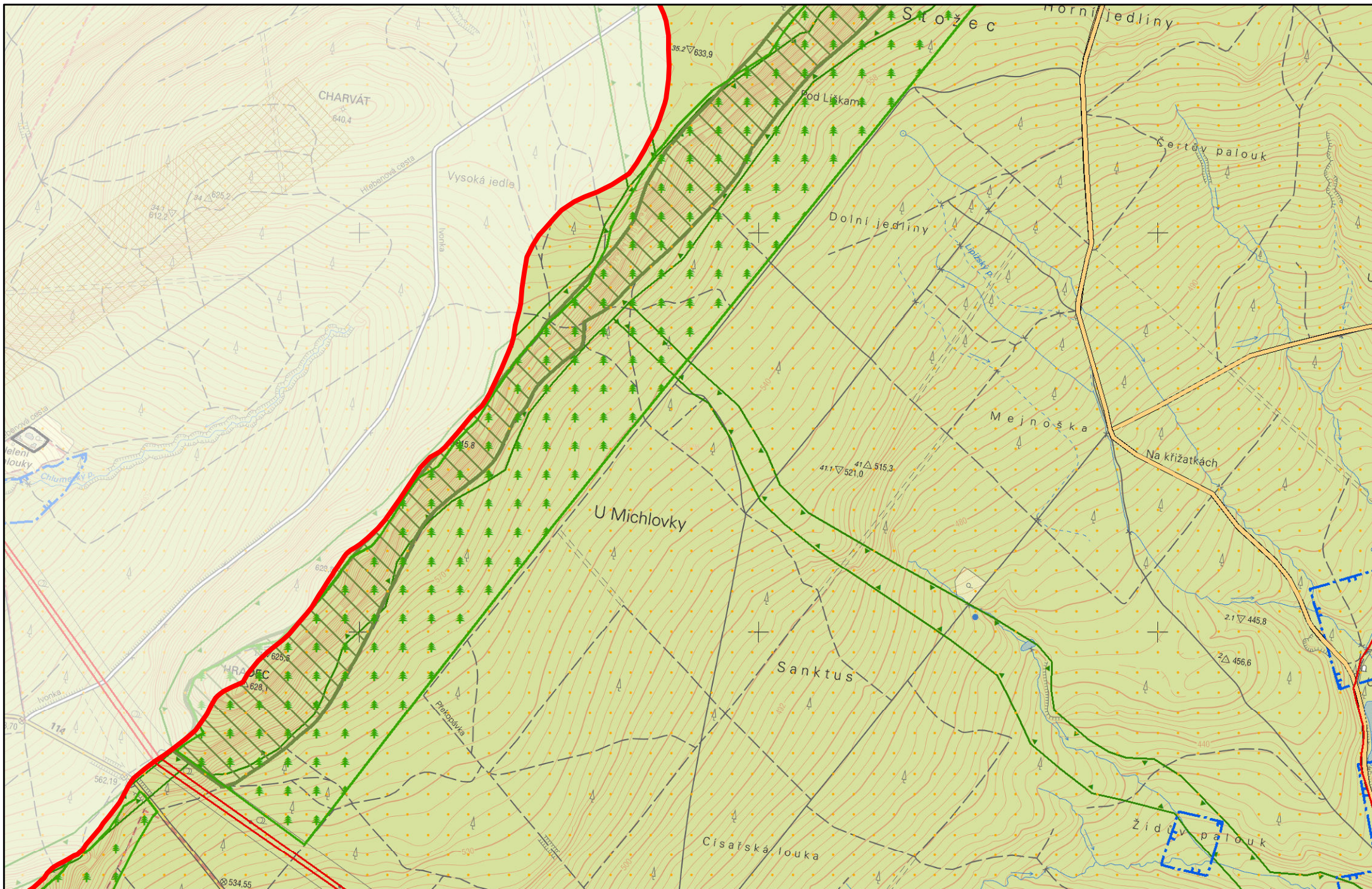




0 0,2 0,4 0,8 Km

Mapový list B9

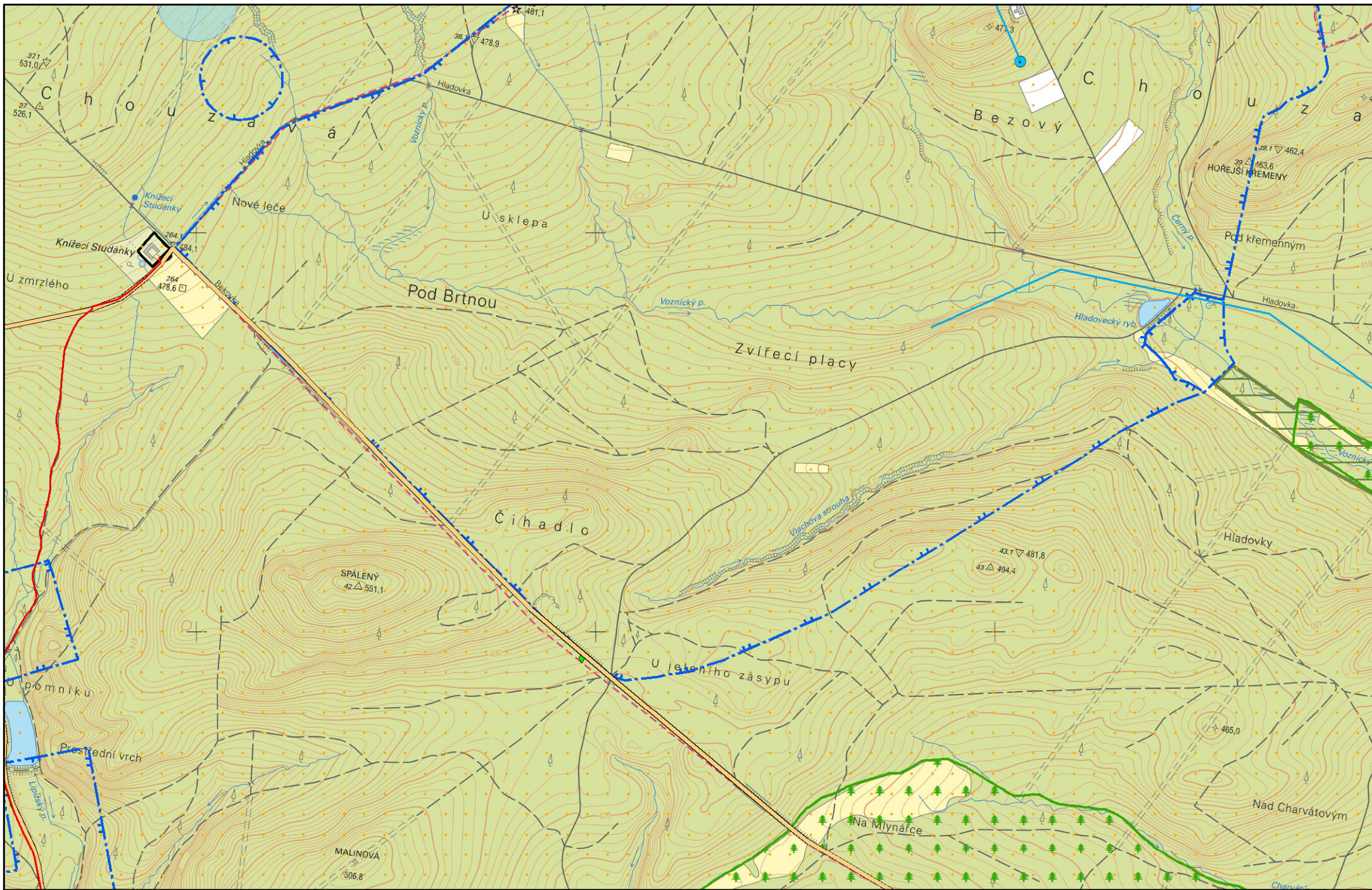




0 0,2 0,4 0,8  
Km

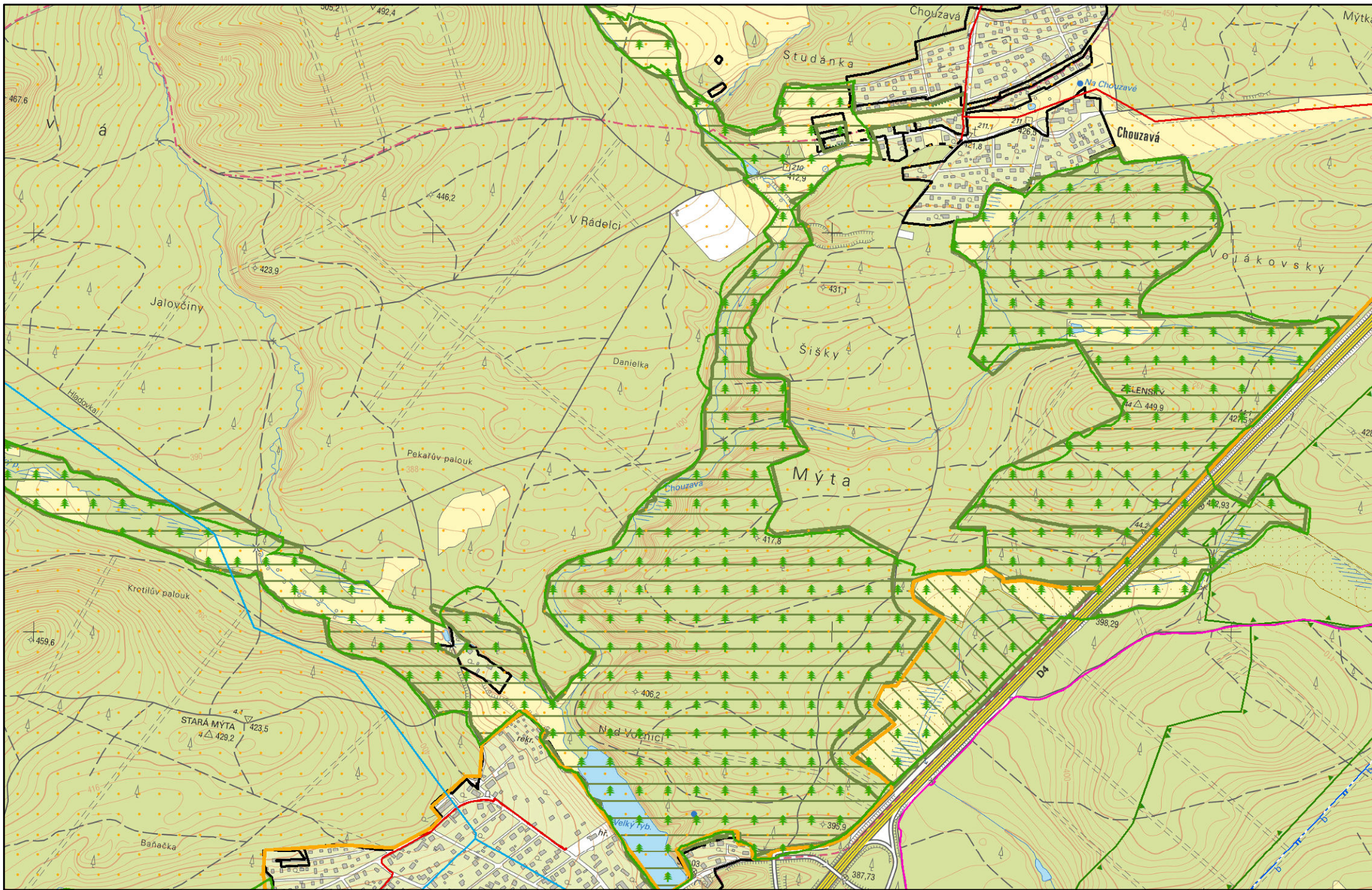
Mapový list C3





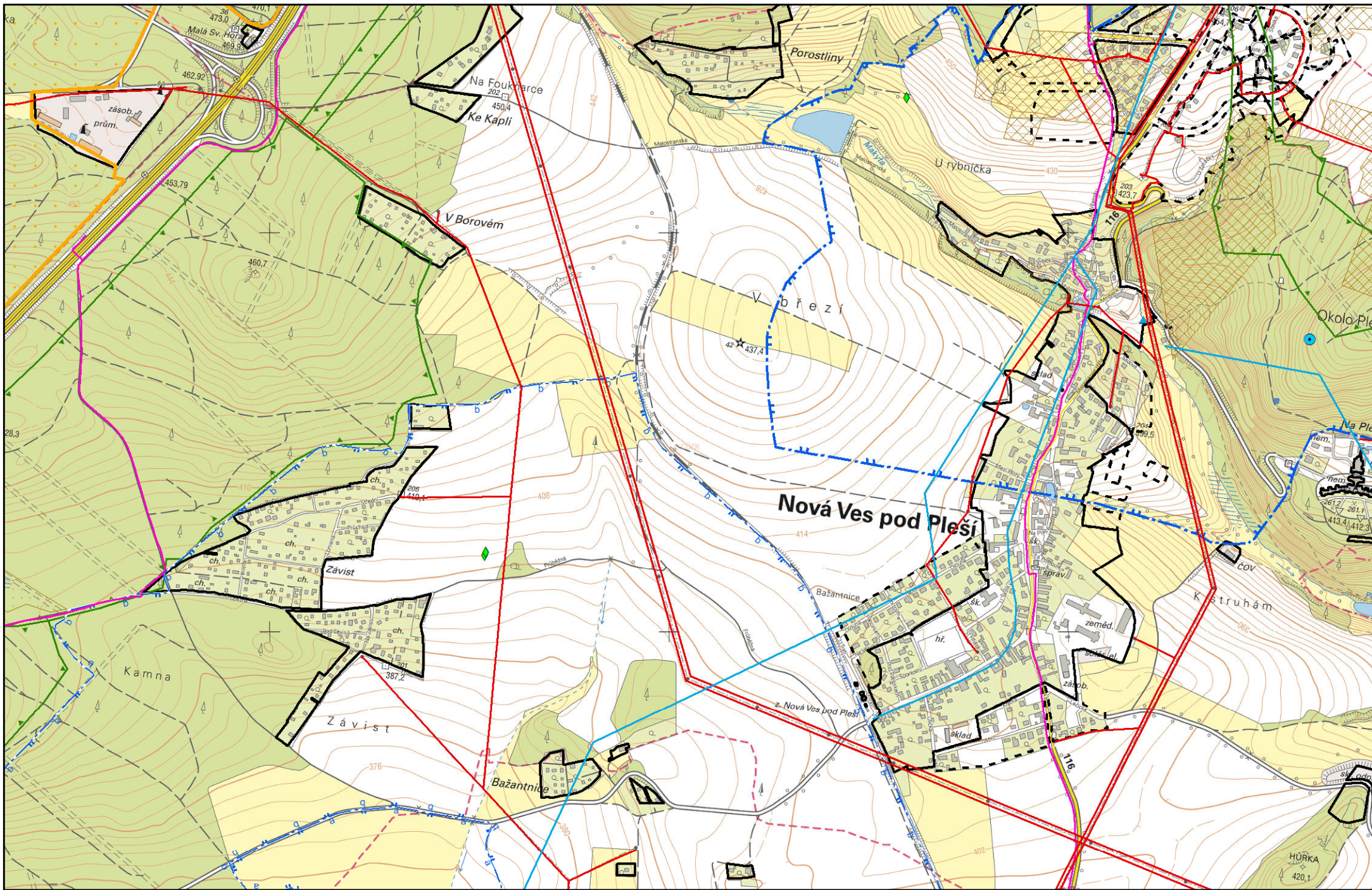
0 0,2 0,4 0,8  
Km





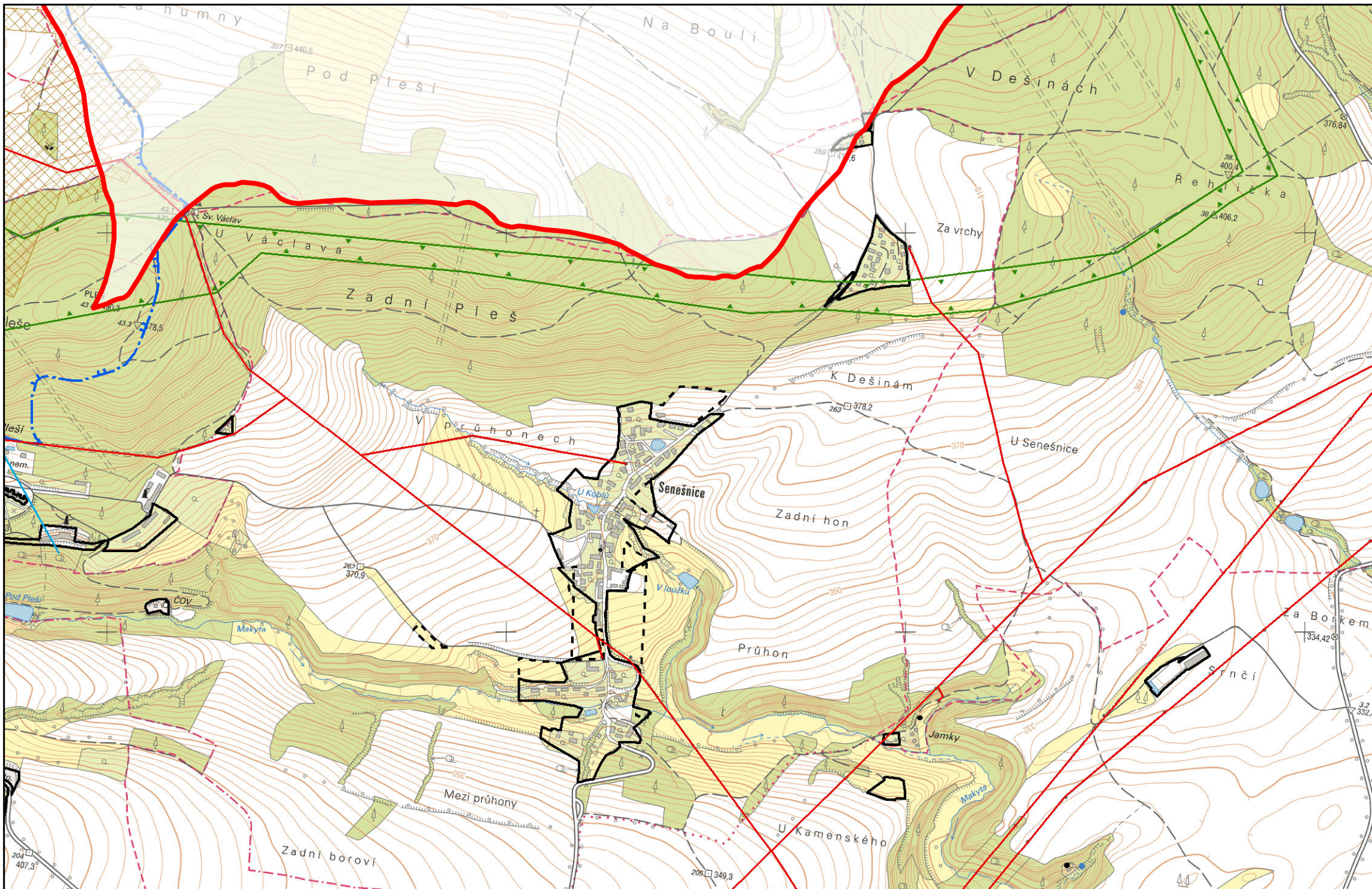
0 0,2 0,4 0,8 Km





0 0,2 0,4 0,8 Km

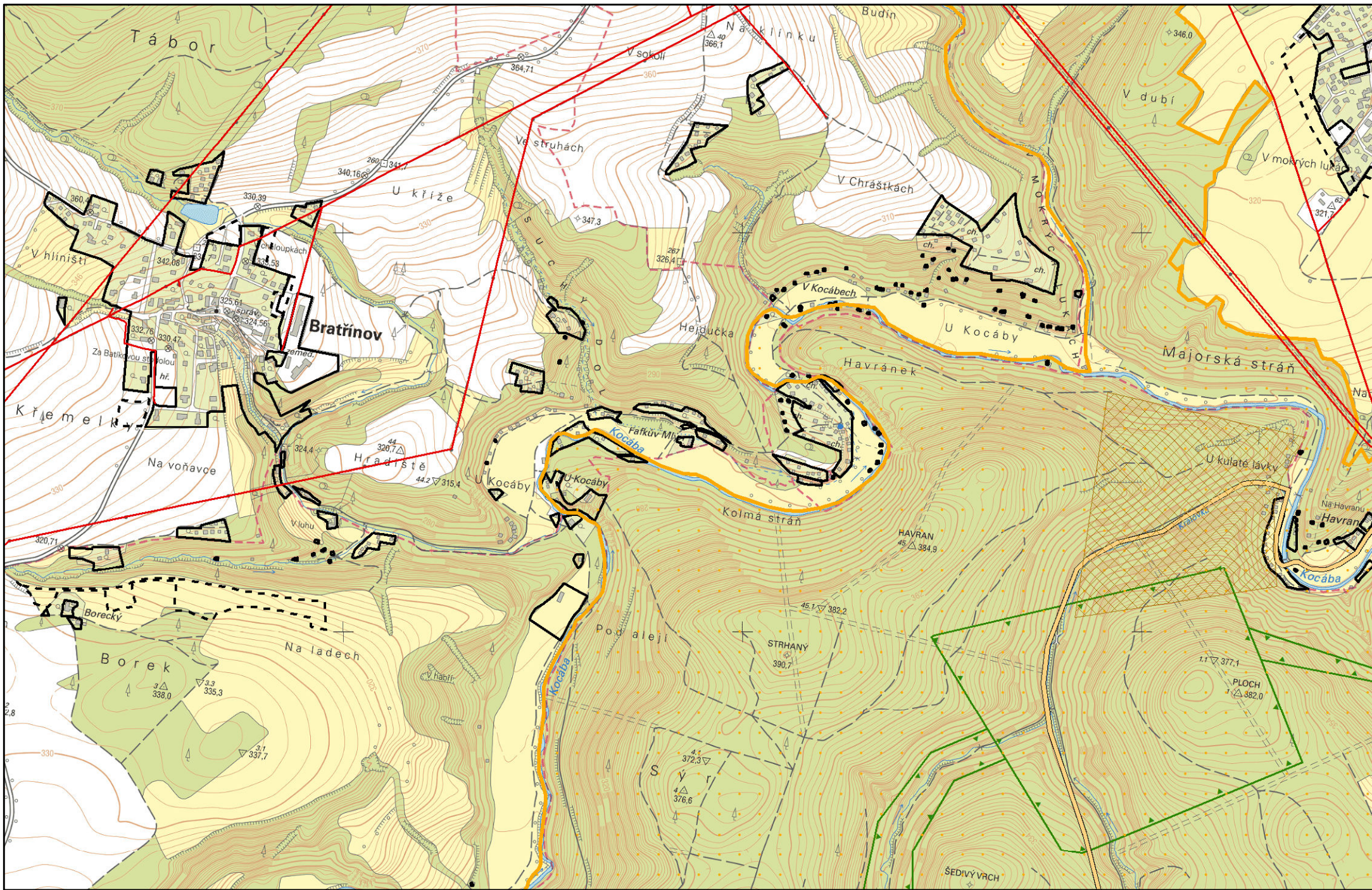




0 0,2 0,4 0,8  
Km

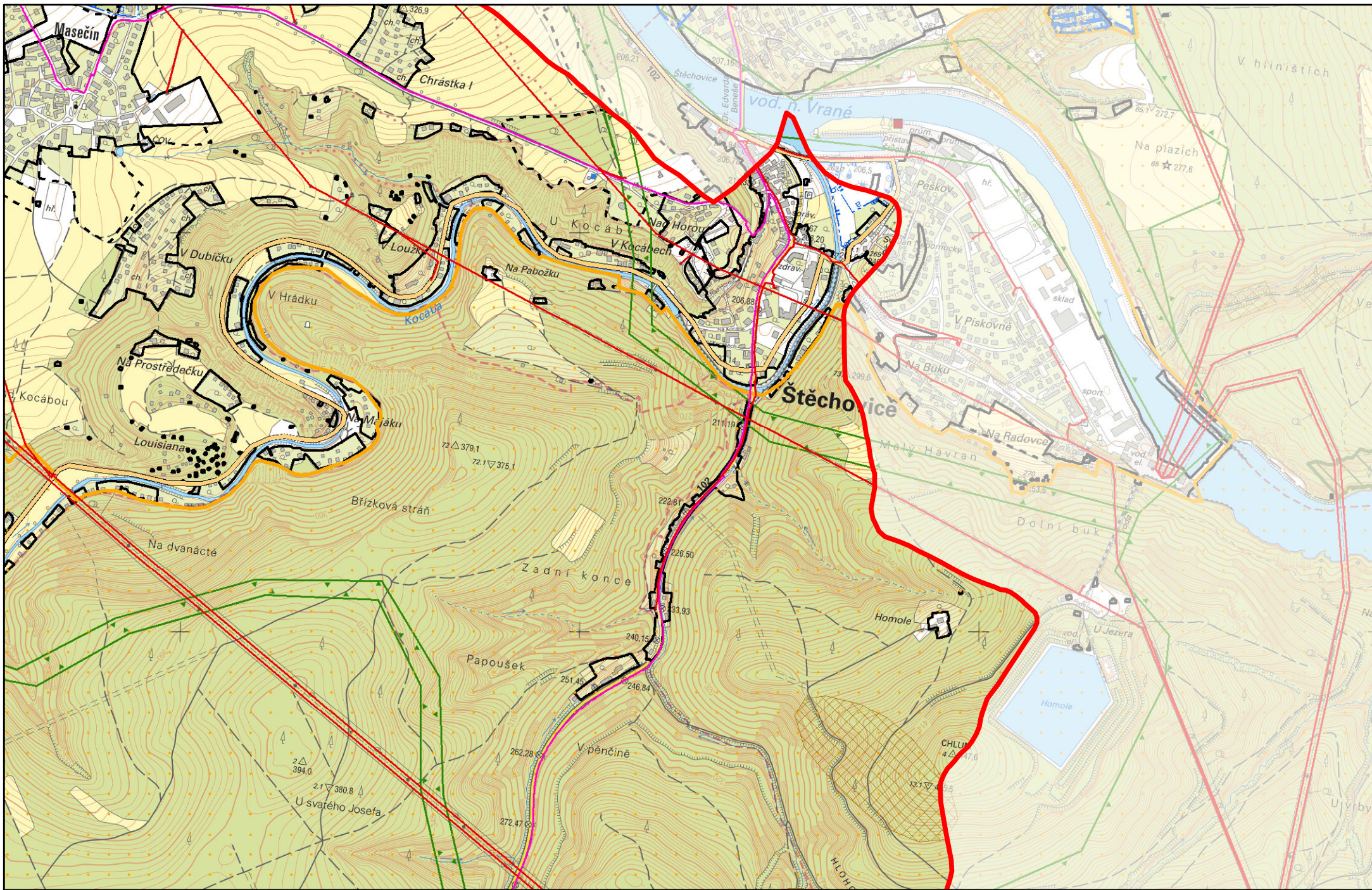
Mapový list C7





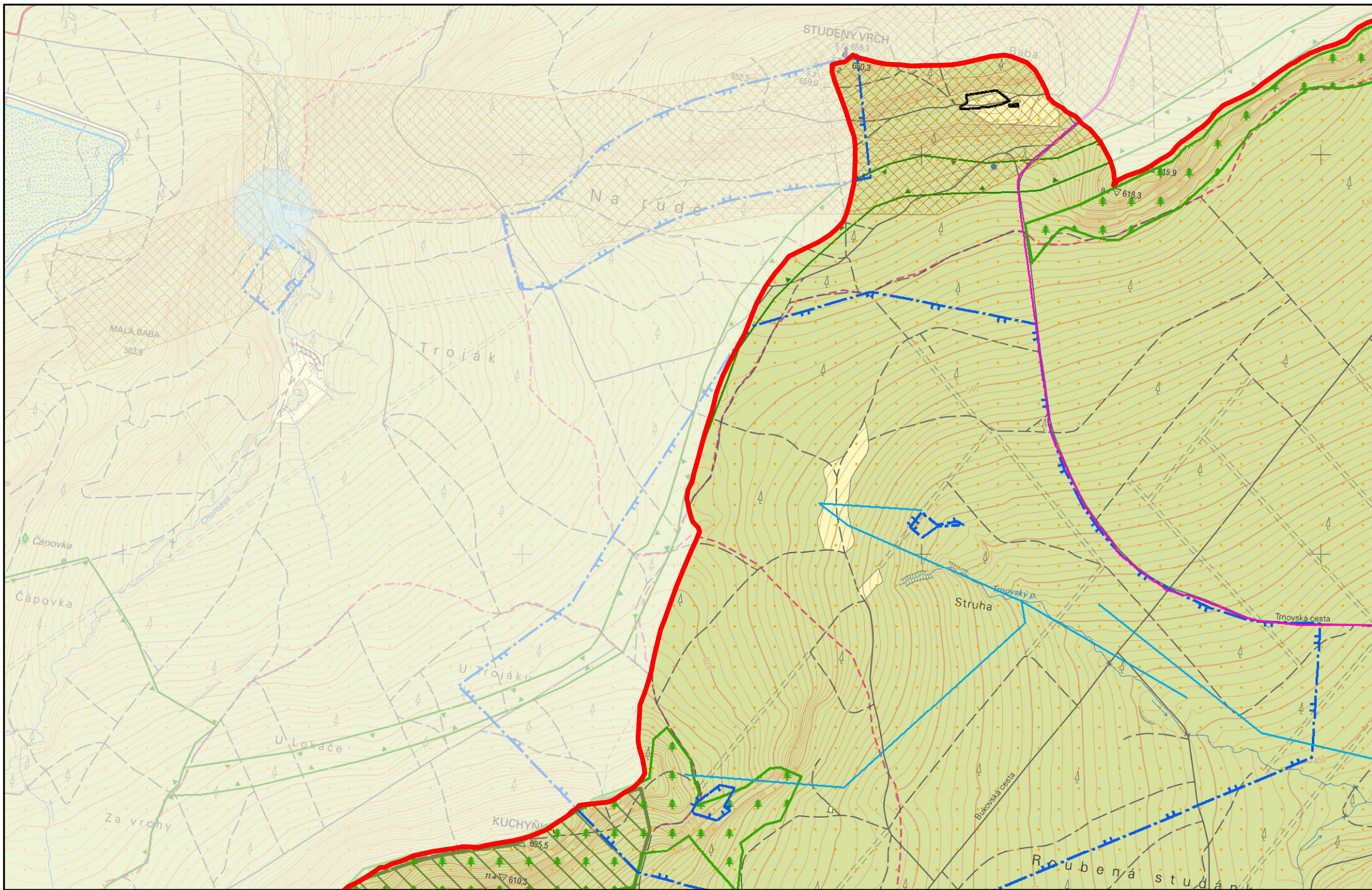
0 0,2 0,4 0,8 Km





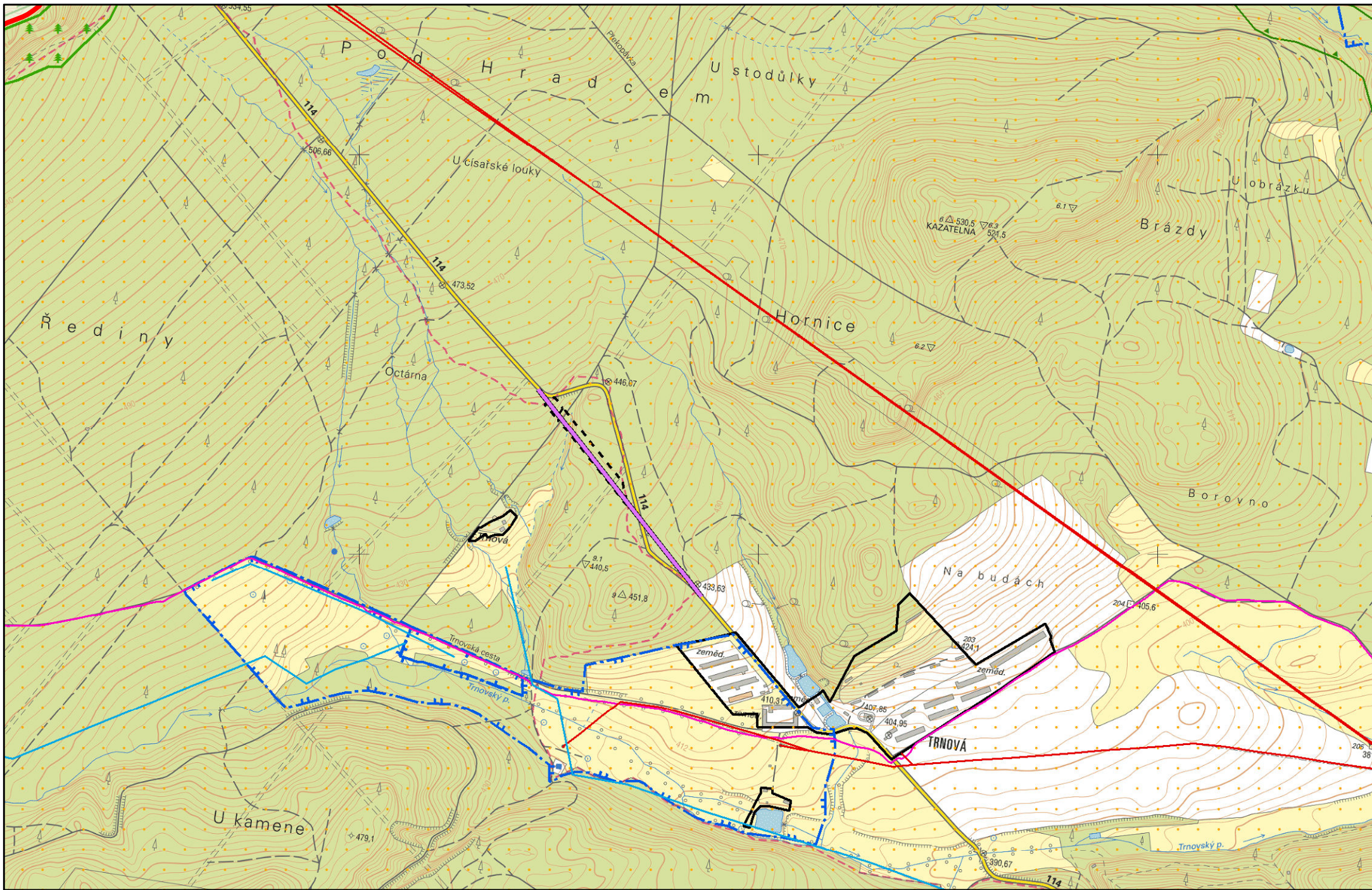
0 0,2 0,4 0,8 Km





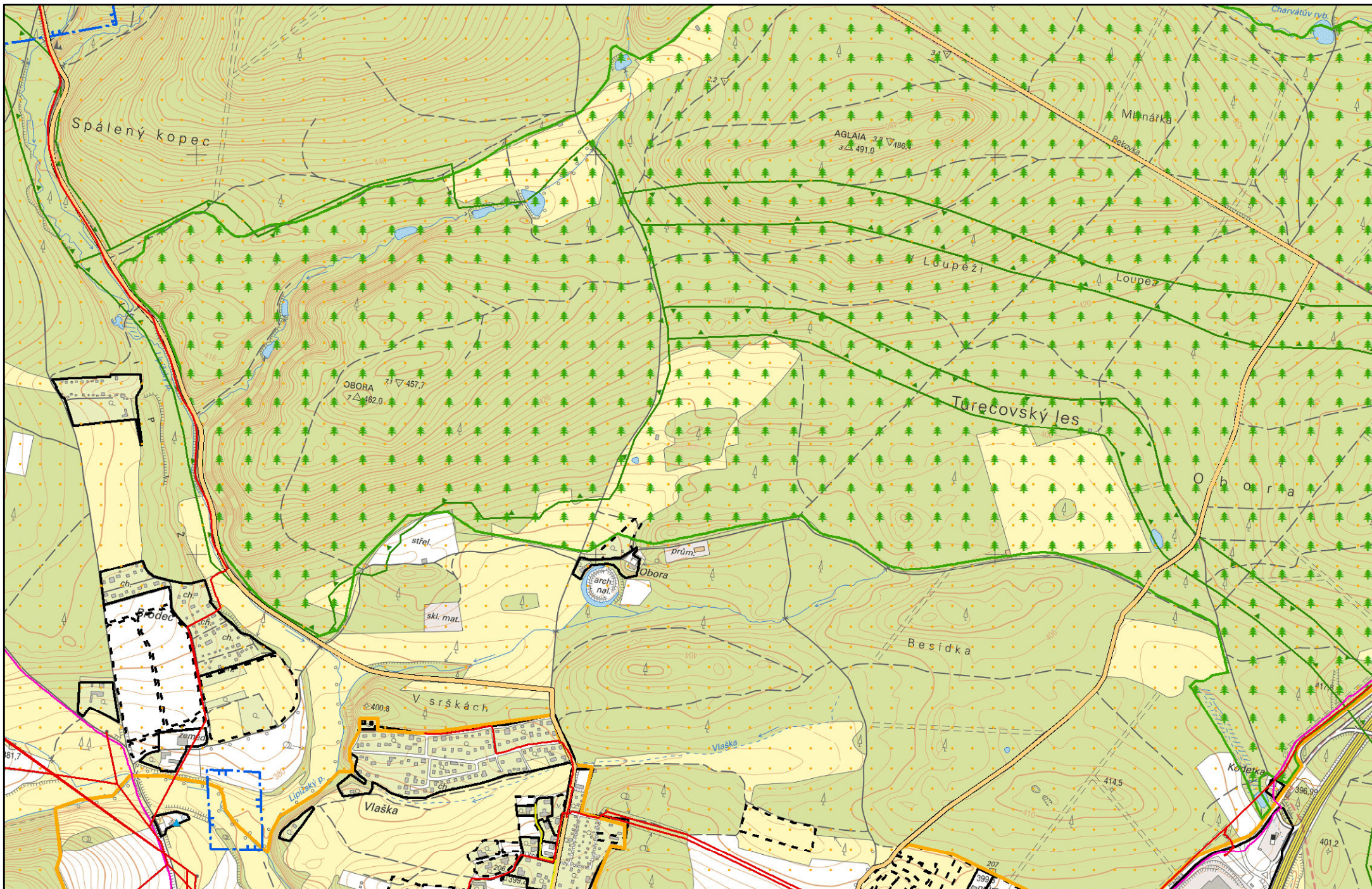
0 0,2 0,4 0,8 Km





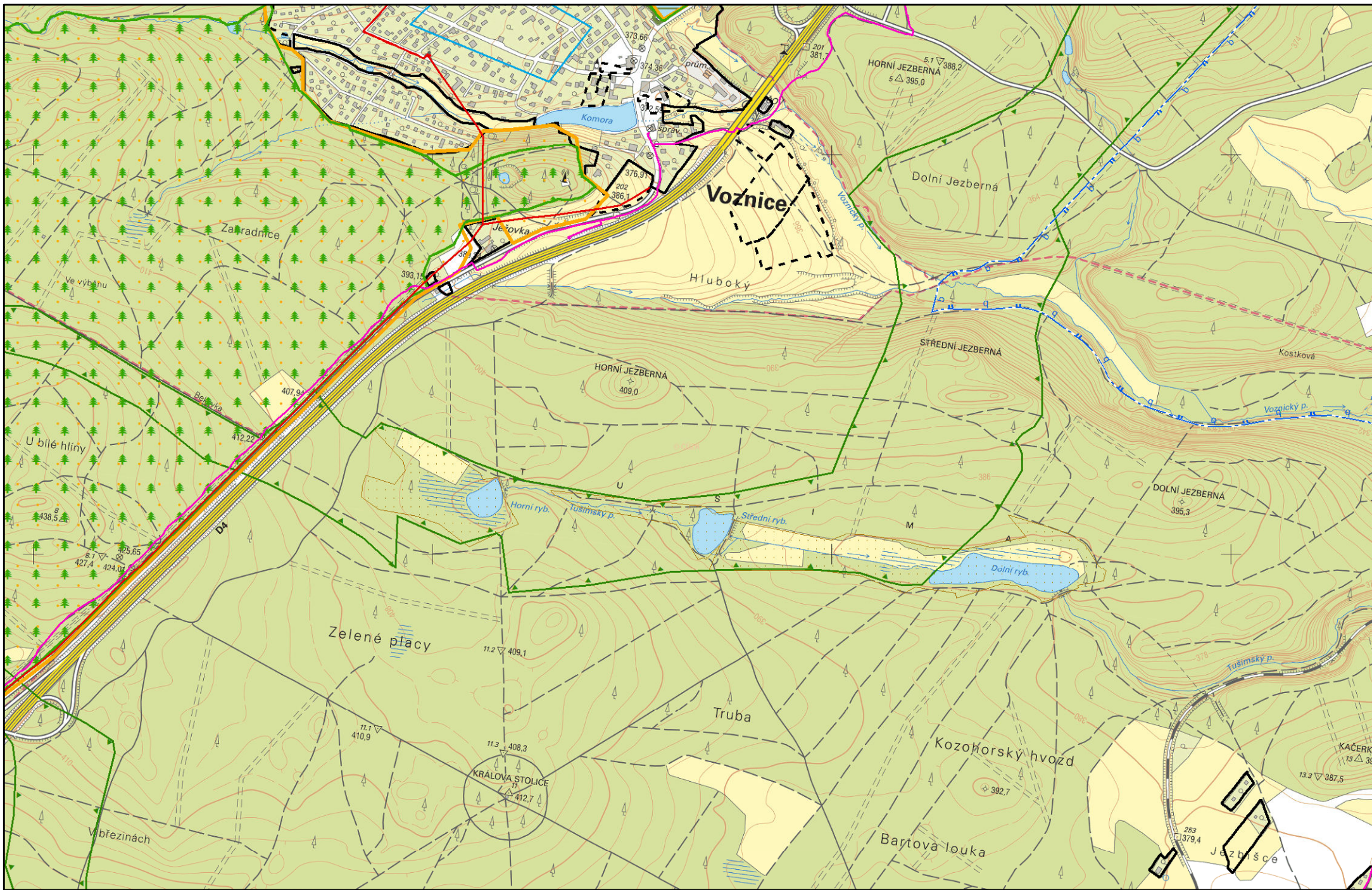
0 0,2 0,4 0,8 Km





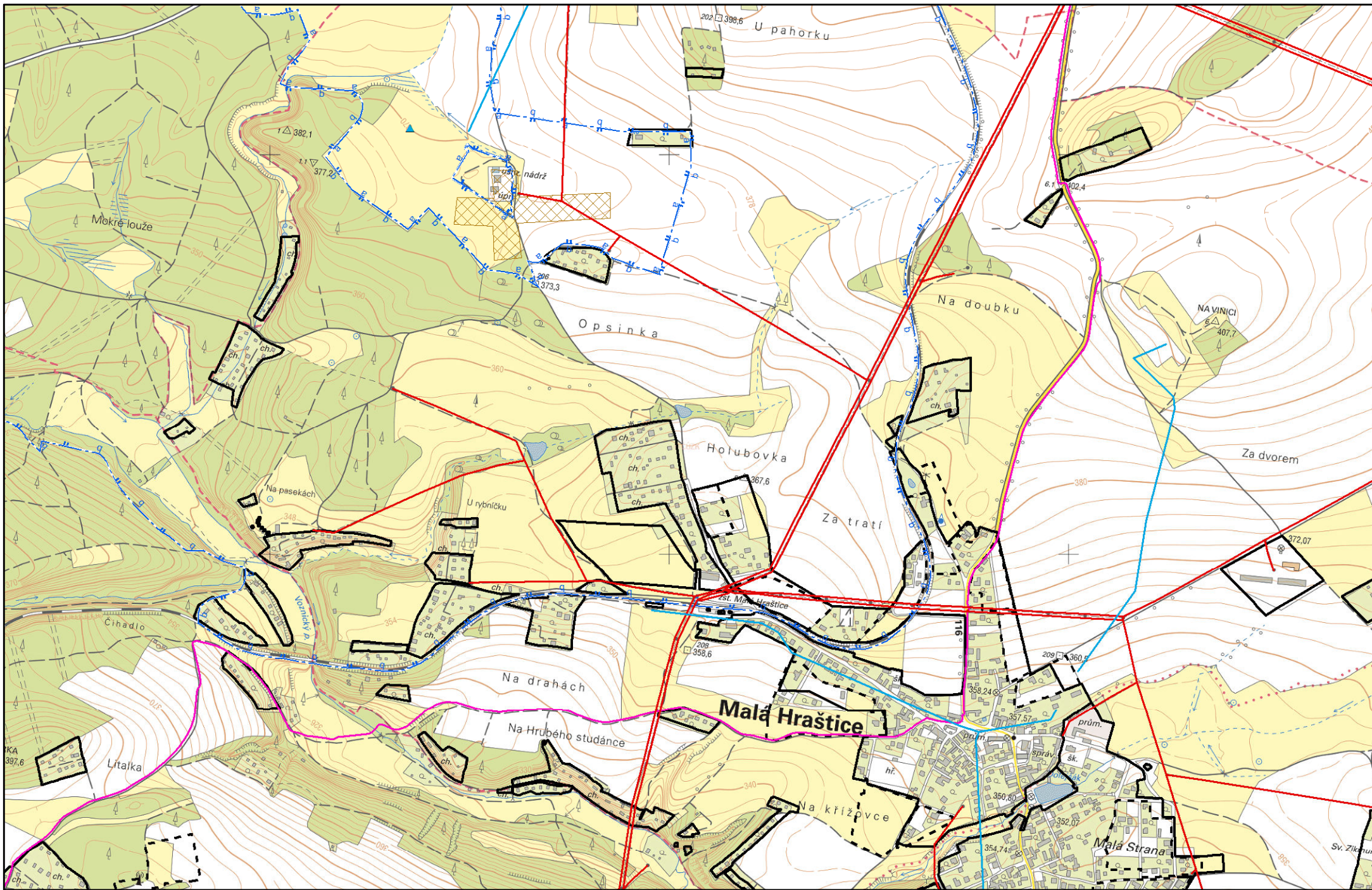
0 0,2 0,4 0,8 Km





0 0,2 0,4 0,8 Km



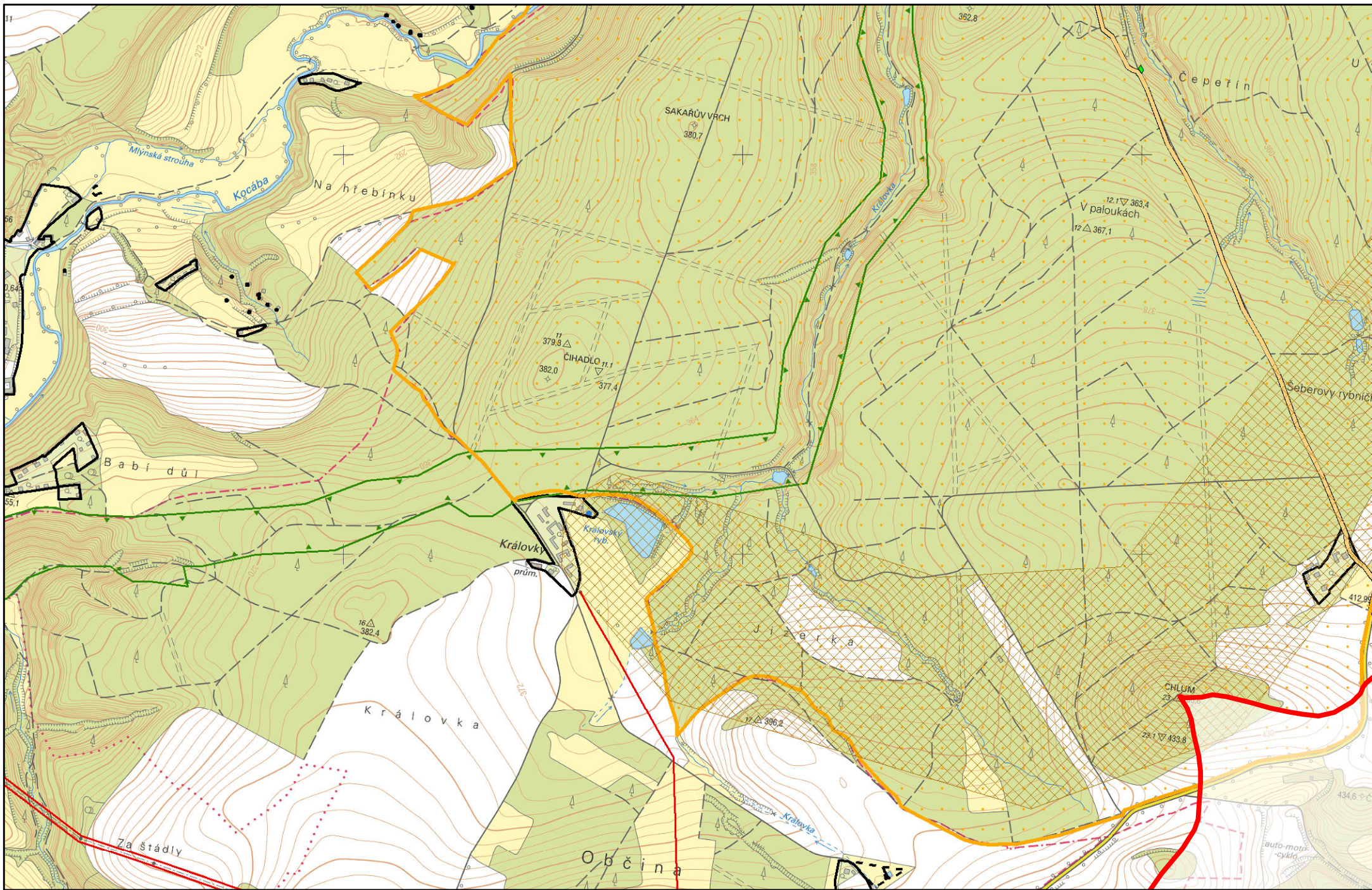


0 0,2 0,4 0,8 Km



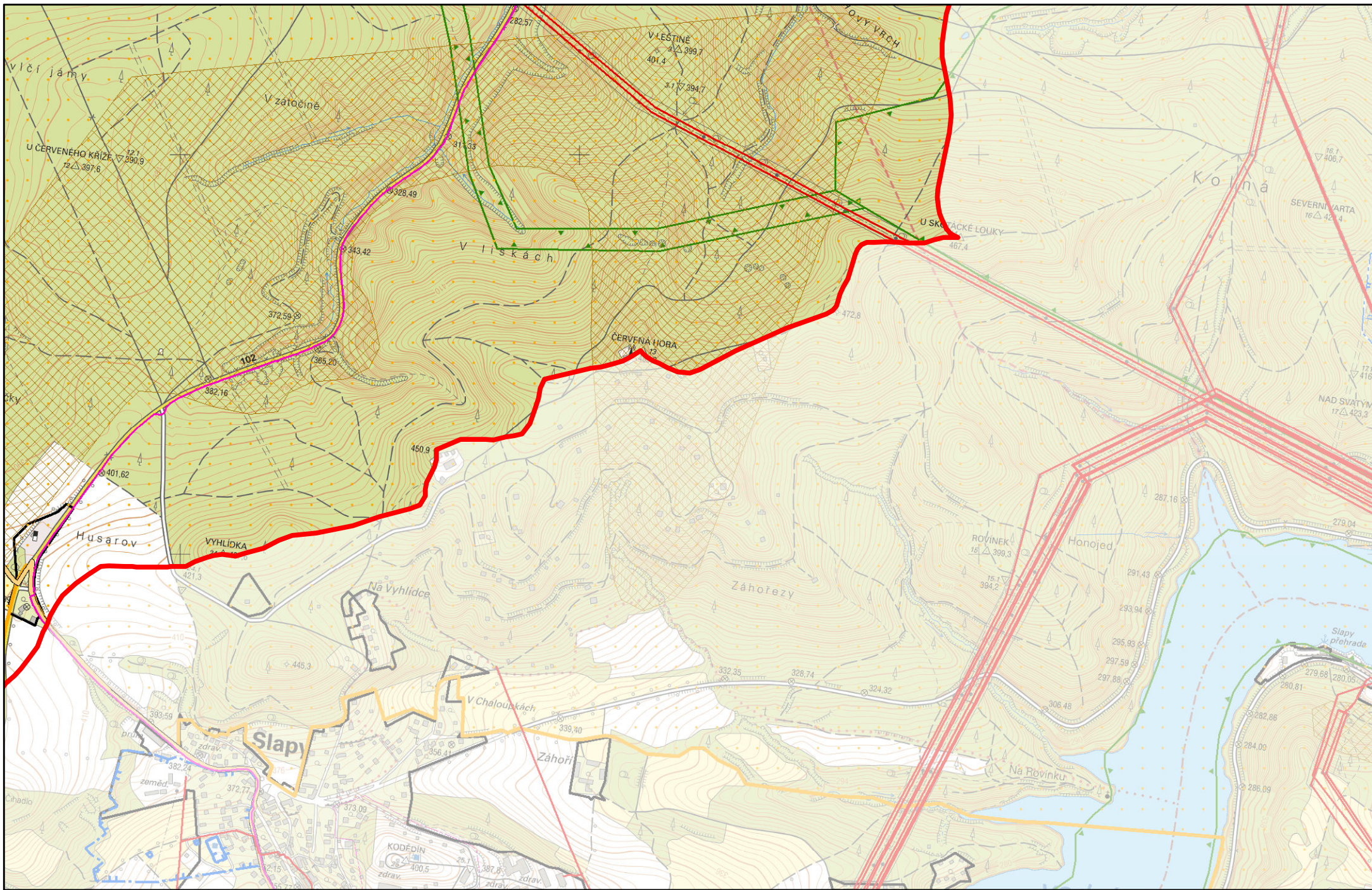






0 0,2 0,4 0,8 Km

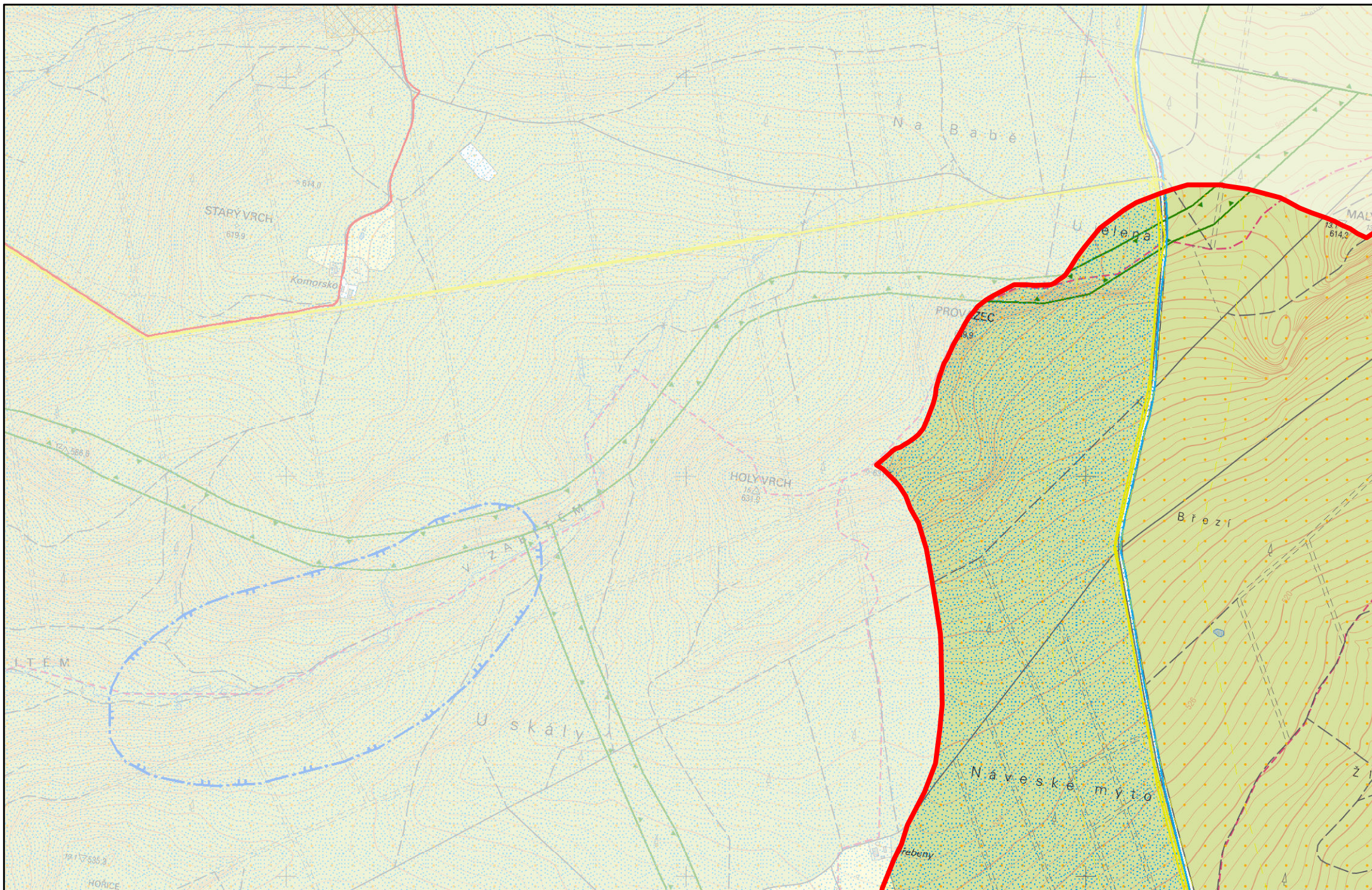




0 0,2 0,4 0,8 Km

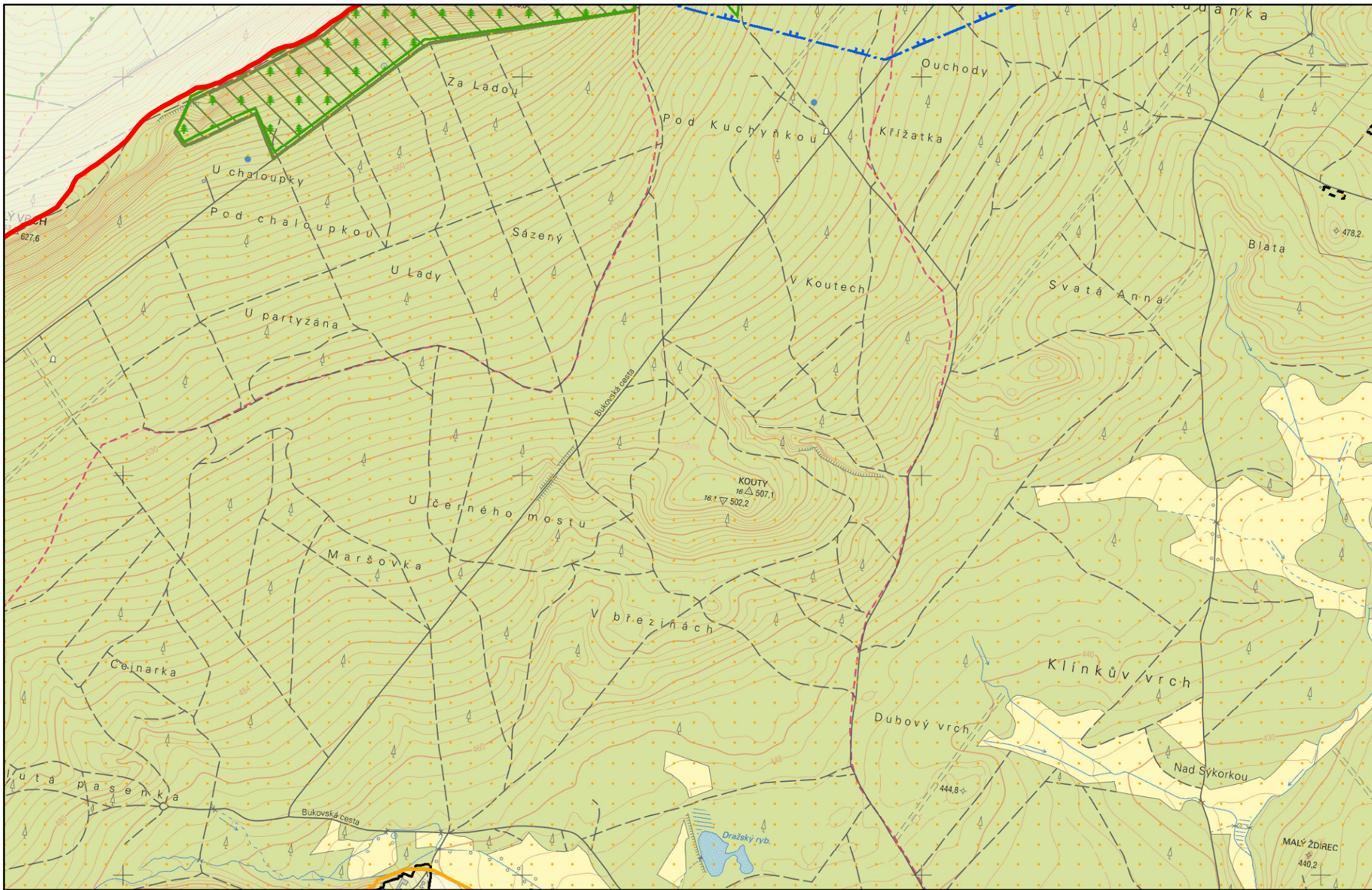
Mapový list D9





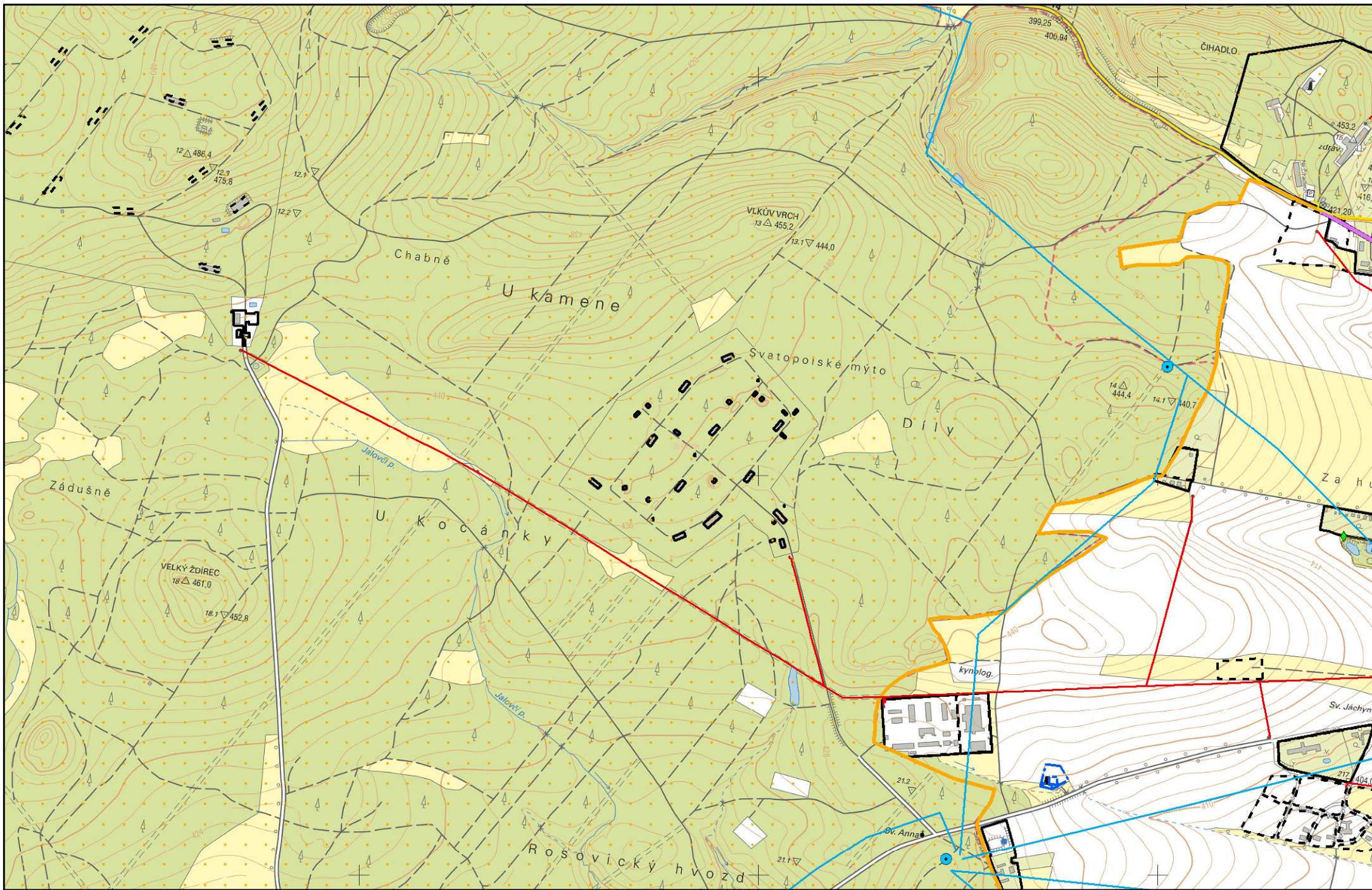
0 0,2 0,4 0,8 Km





0 0,2 0,4 0,8 Km





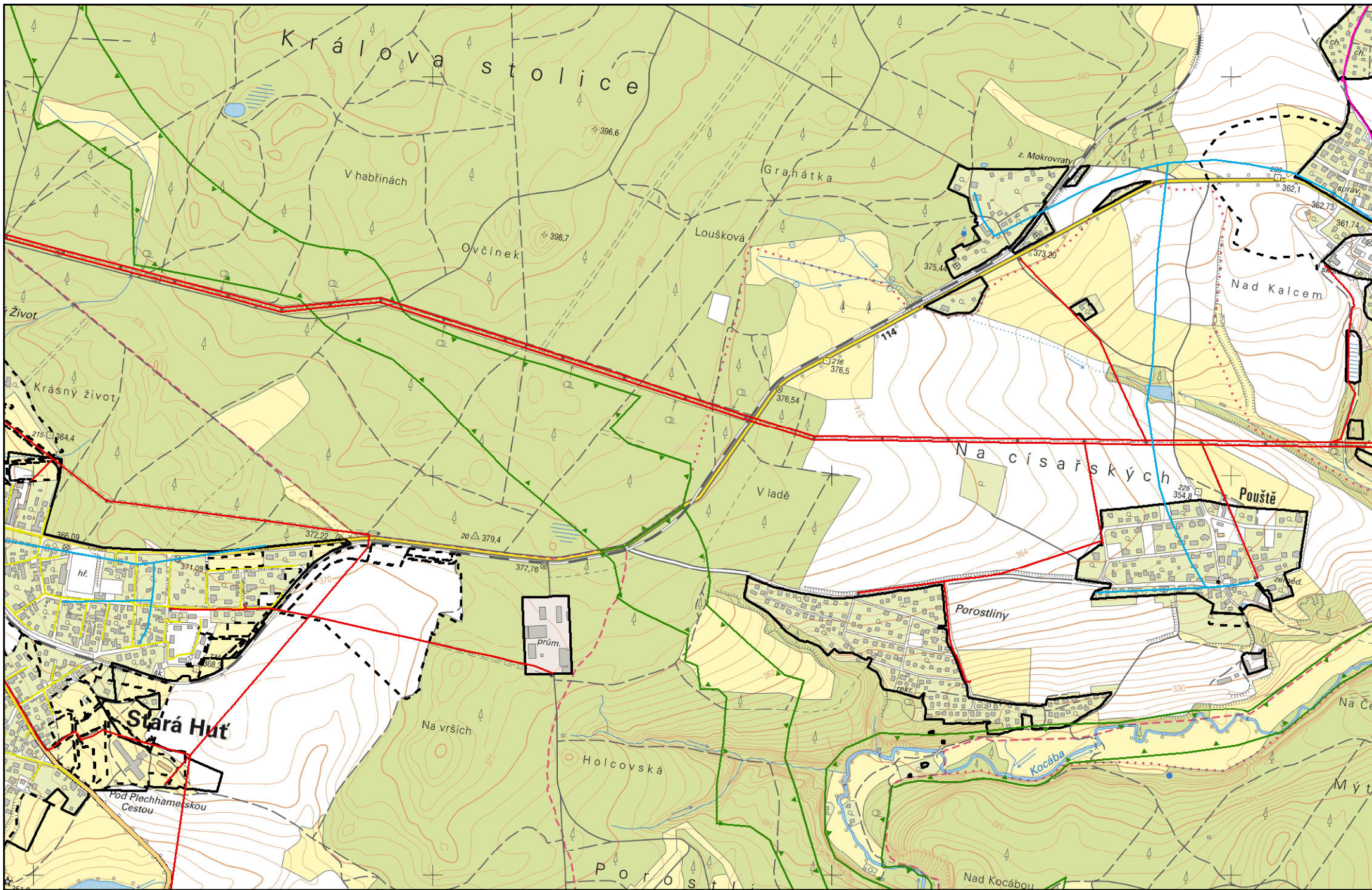
0 0,2 0,4 0,8 Km





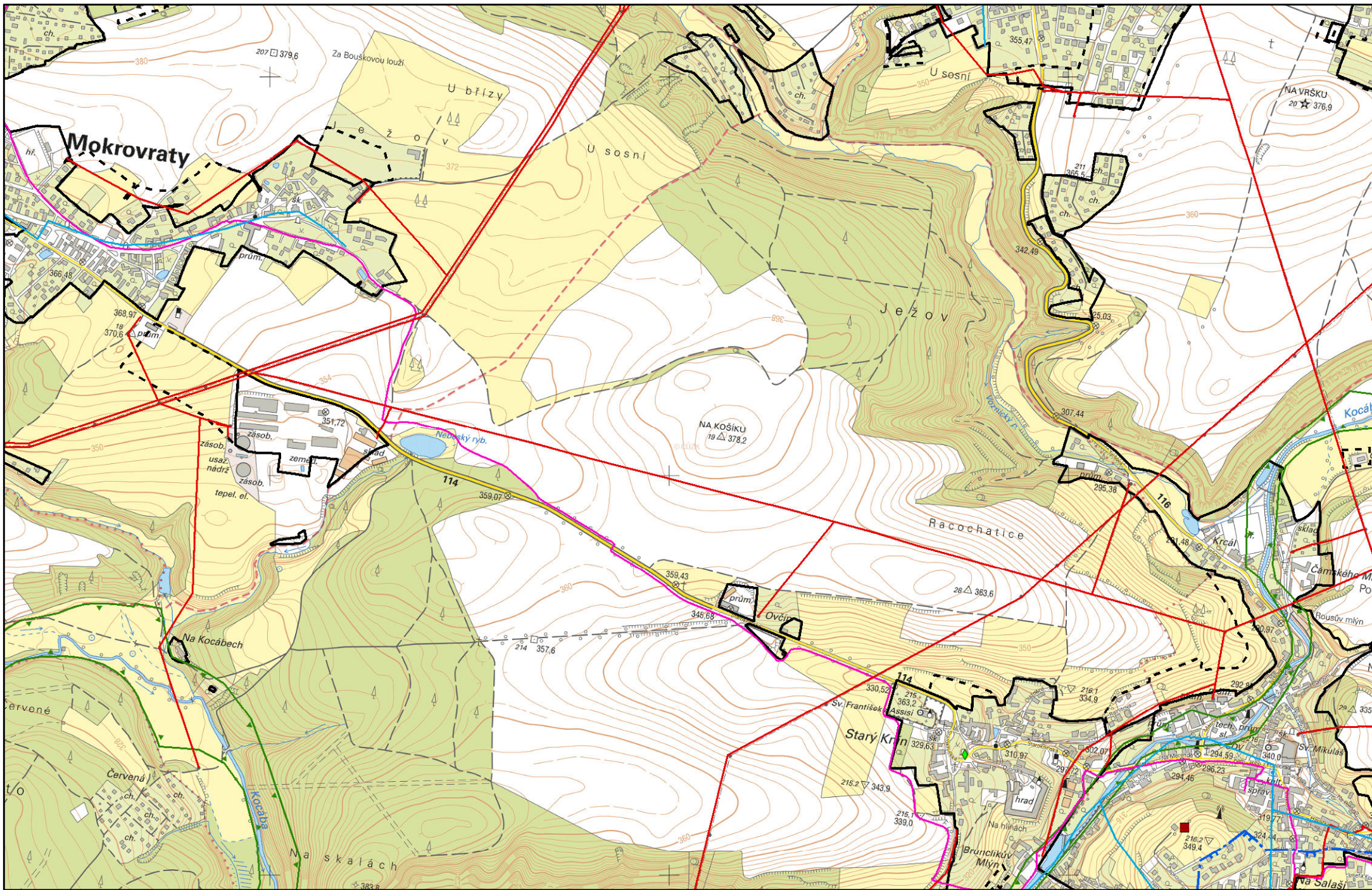
0 0,2 0,4 0,8 Km





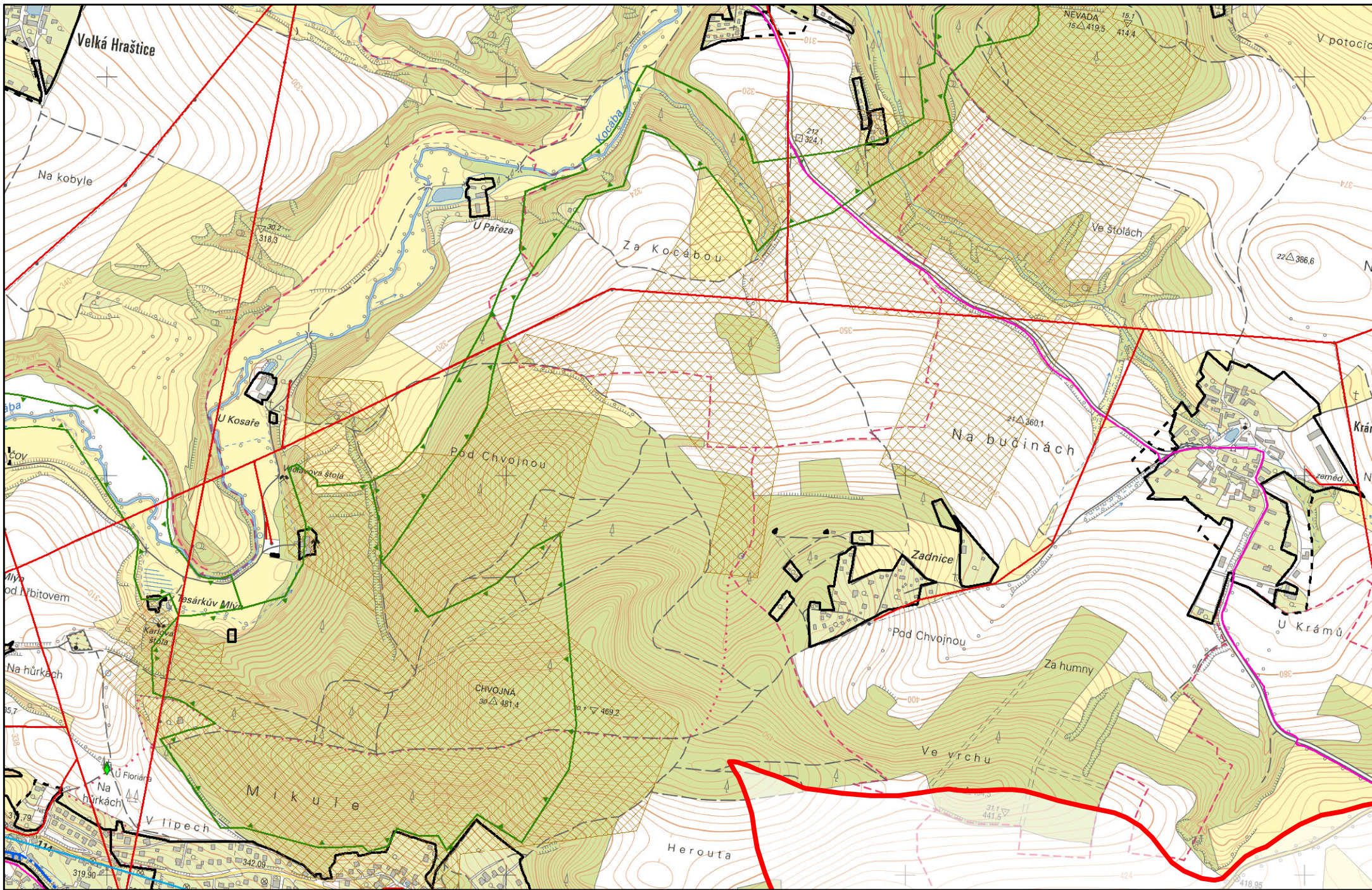
0 0,2 0,4 0,8  
Km





0 0,2 0,4 0,8 Km

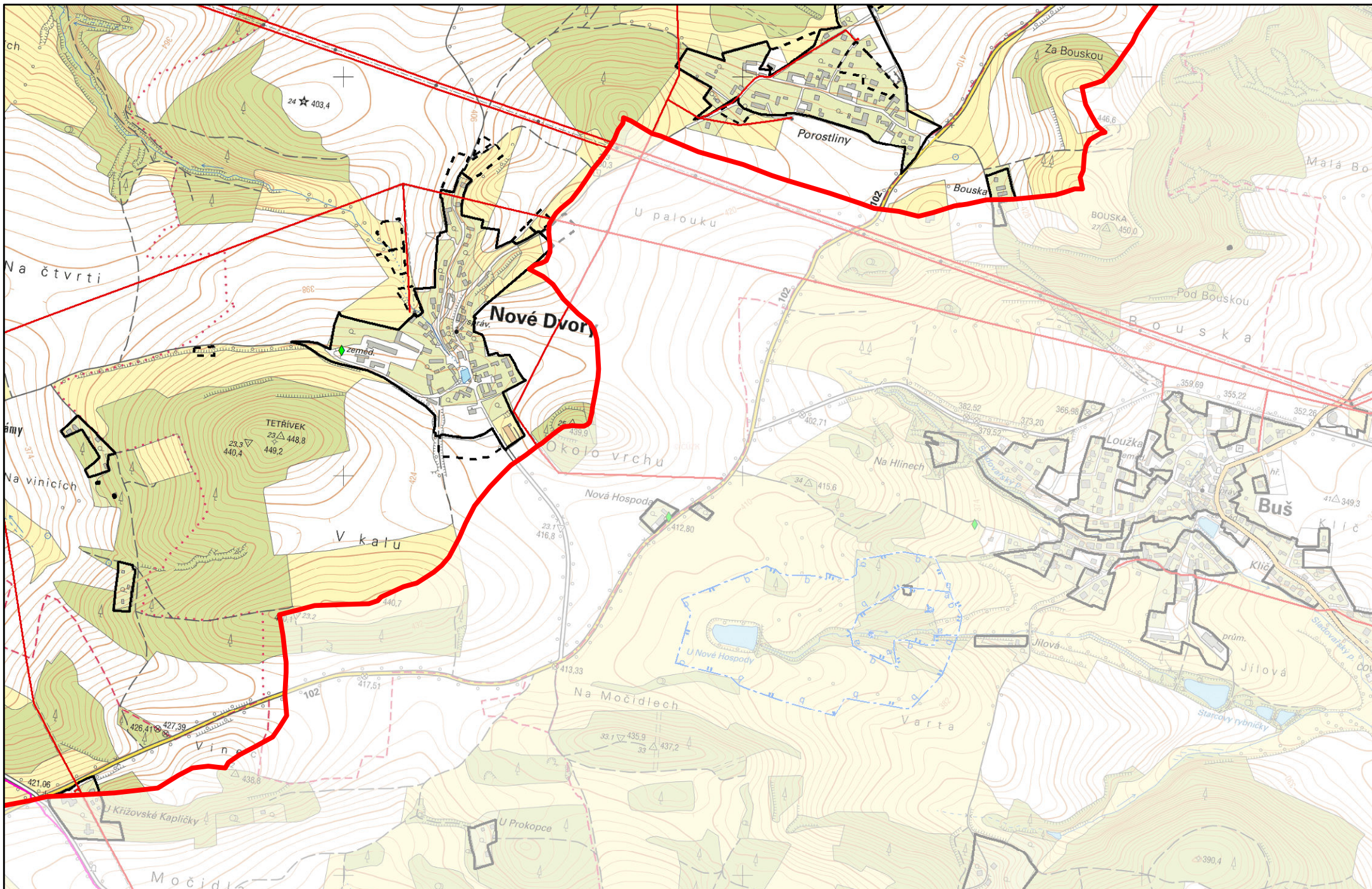




0 0,2 0,4 0,8 Km

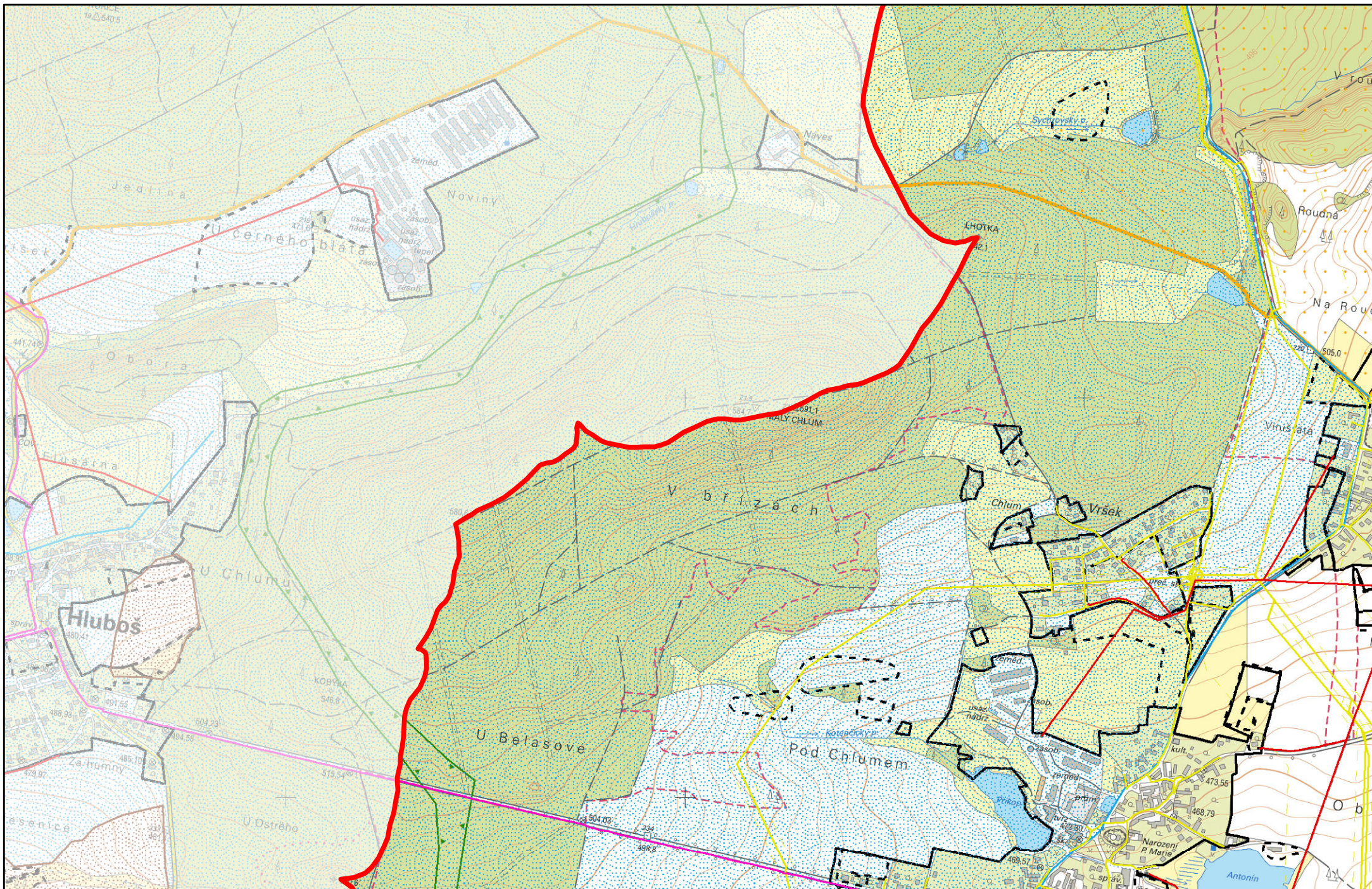
Mapový list E7





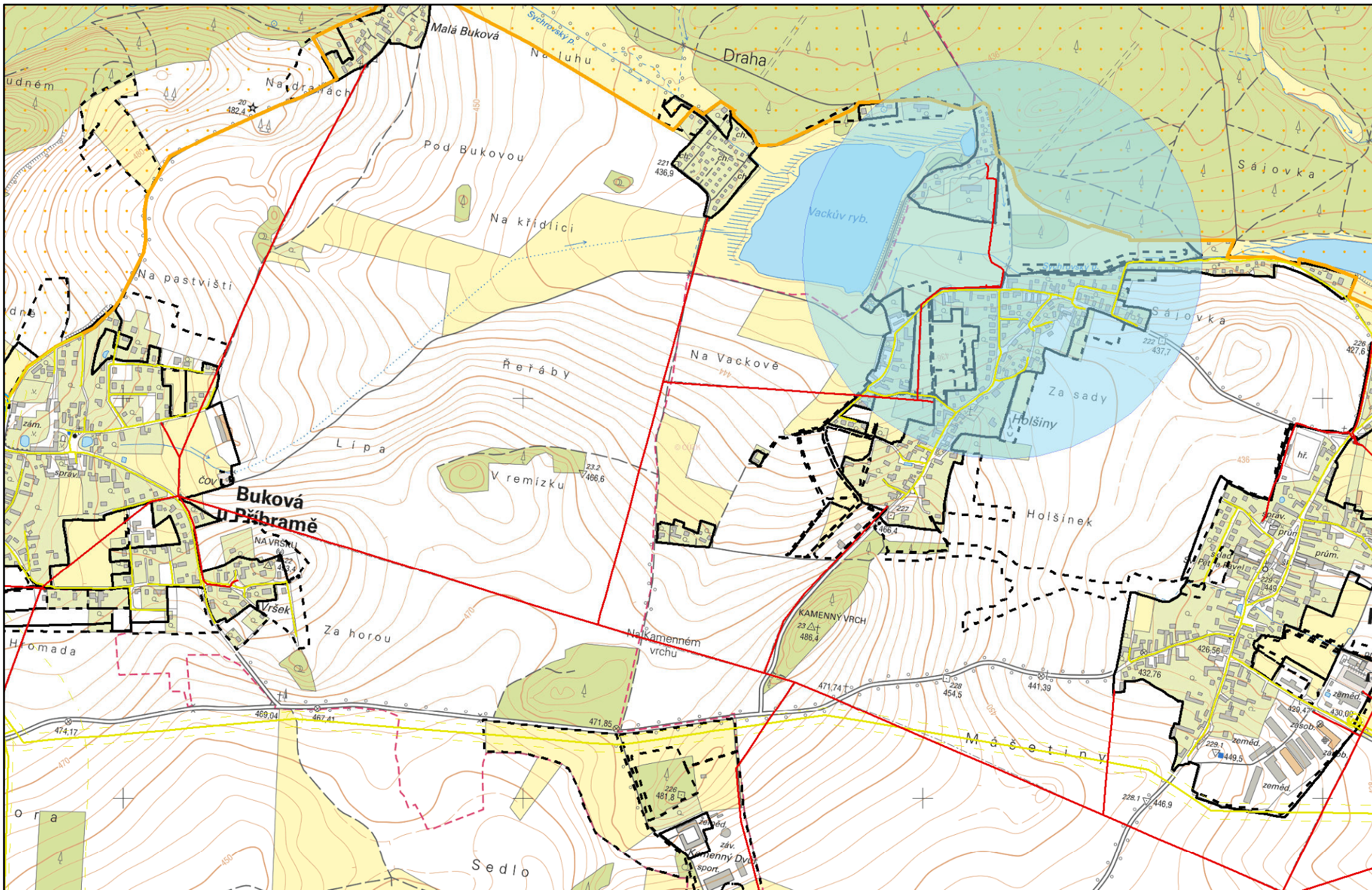
0 0,2 0,4 0,8  
Km





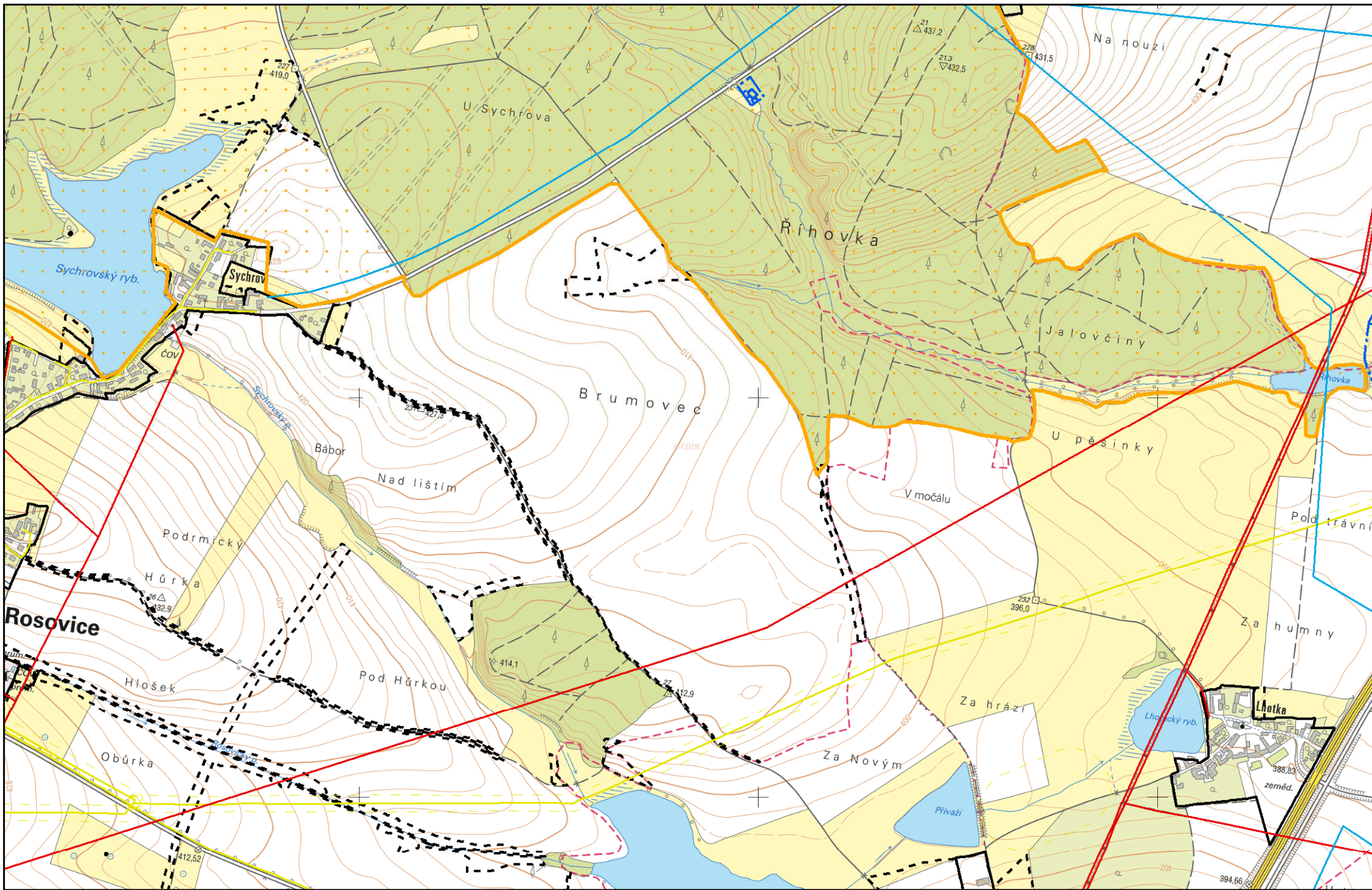
0 0,2 0,4 0,8 Km





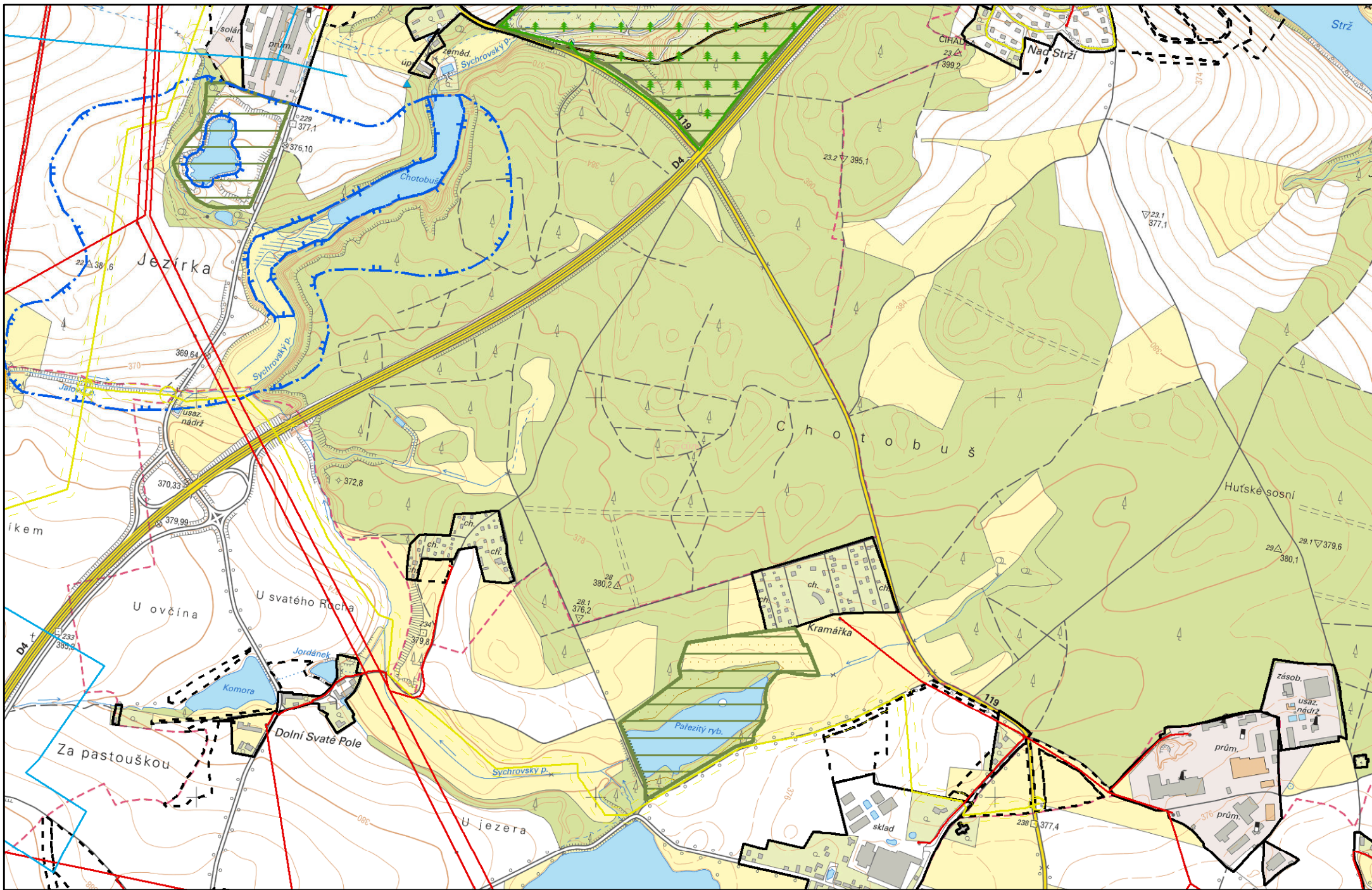
0 0,2 0,4 0,8 Km





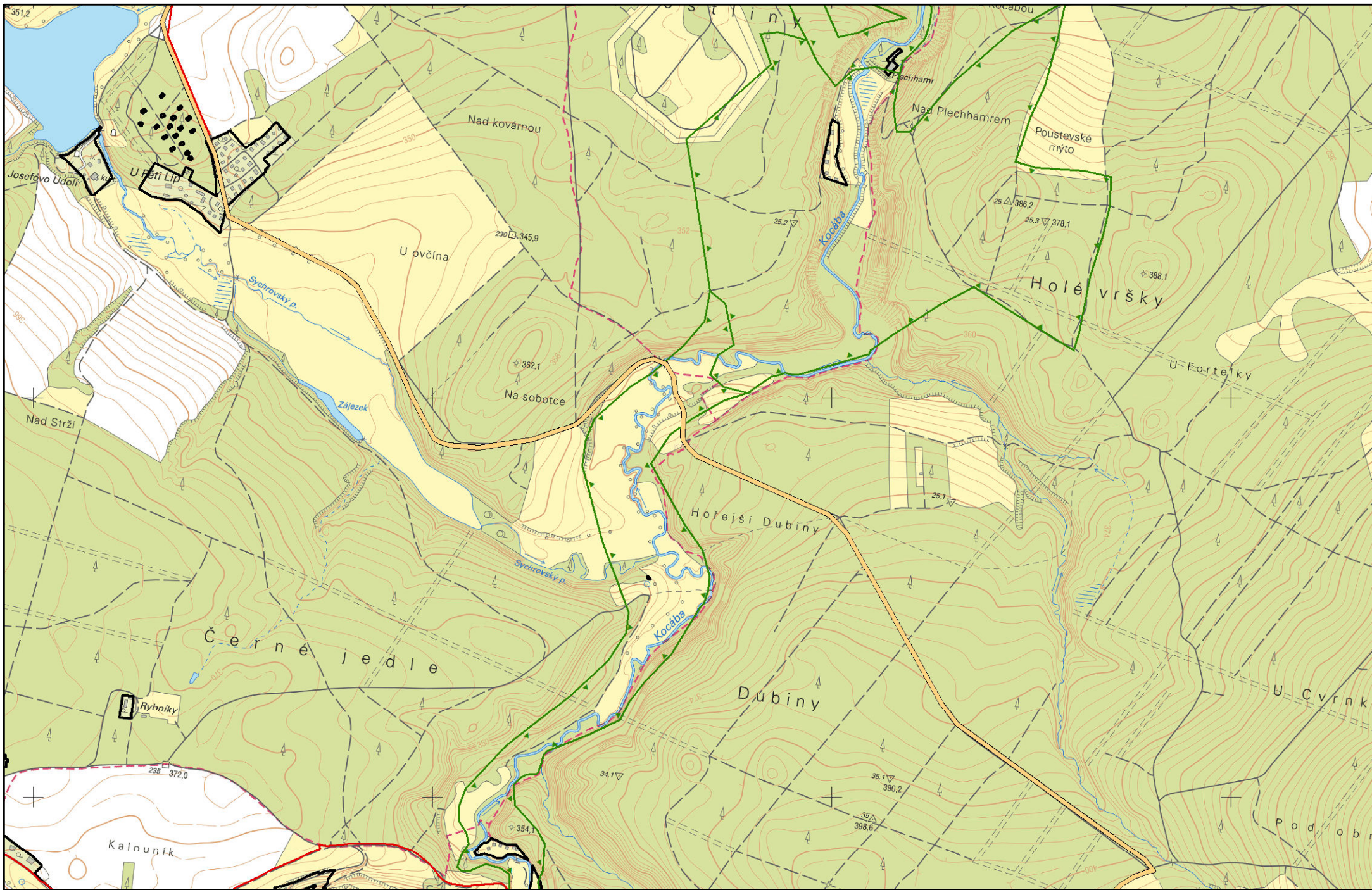
0 0,2 0,4 0,8 Km





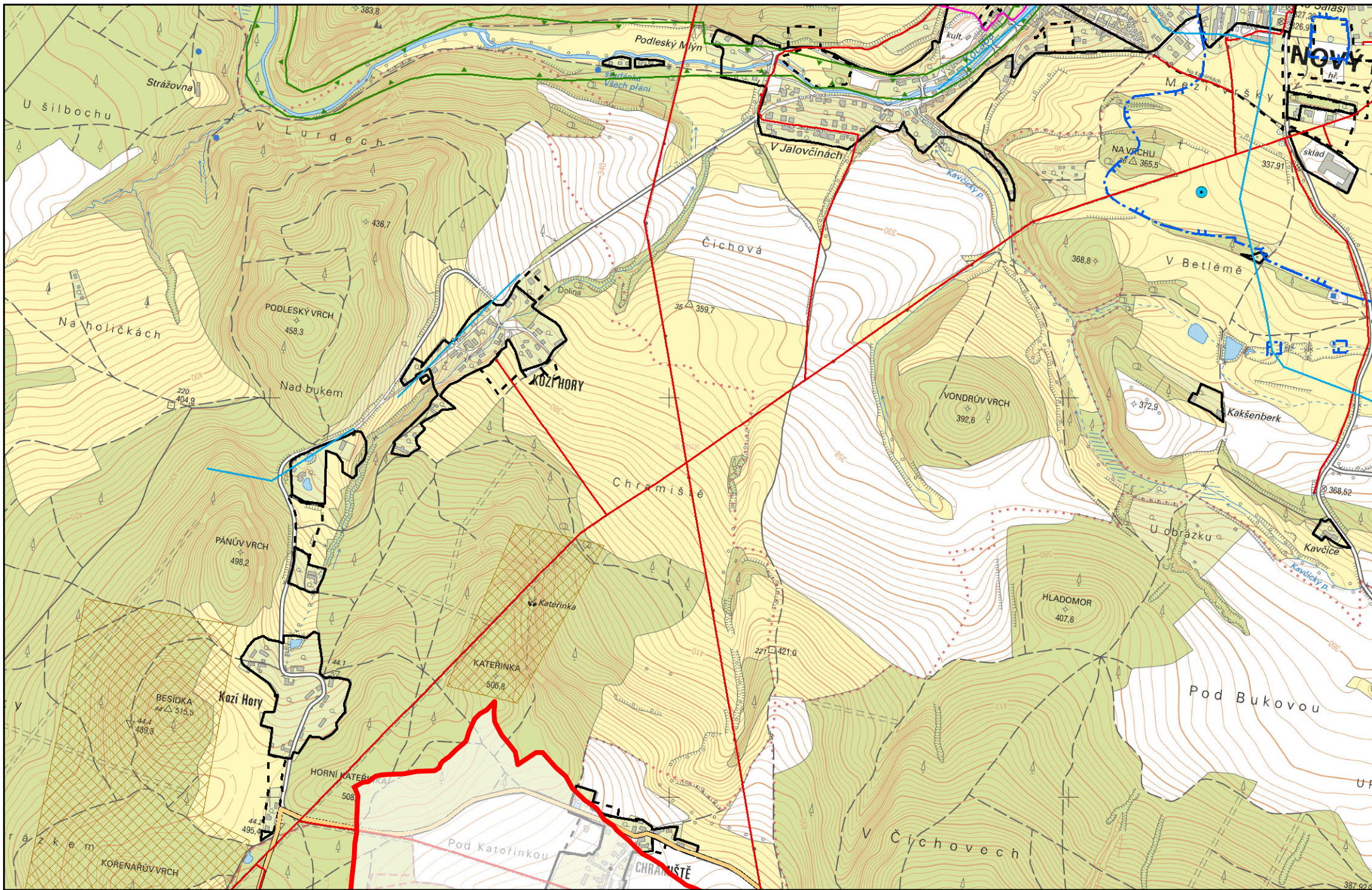
0 0,2 0,4 0,8 Km





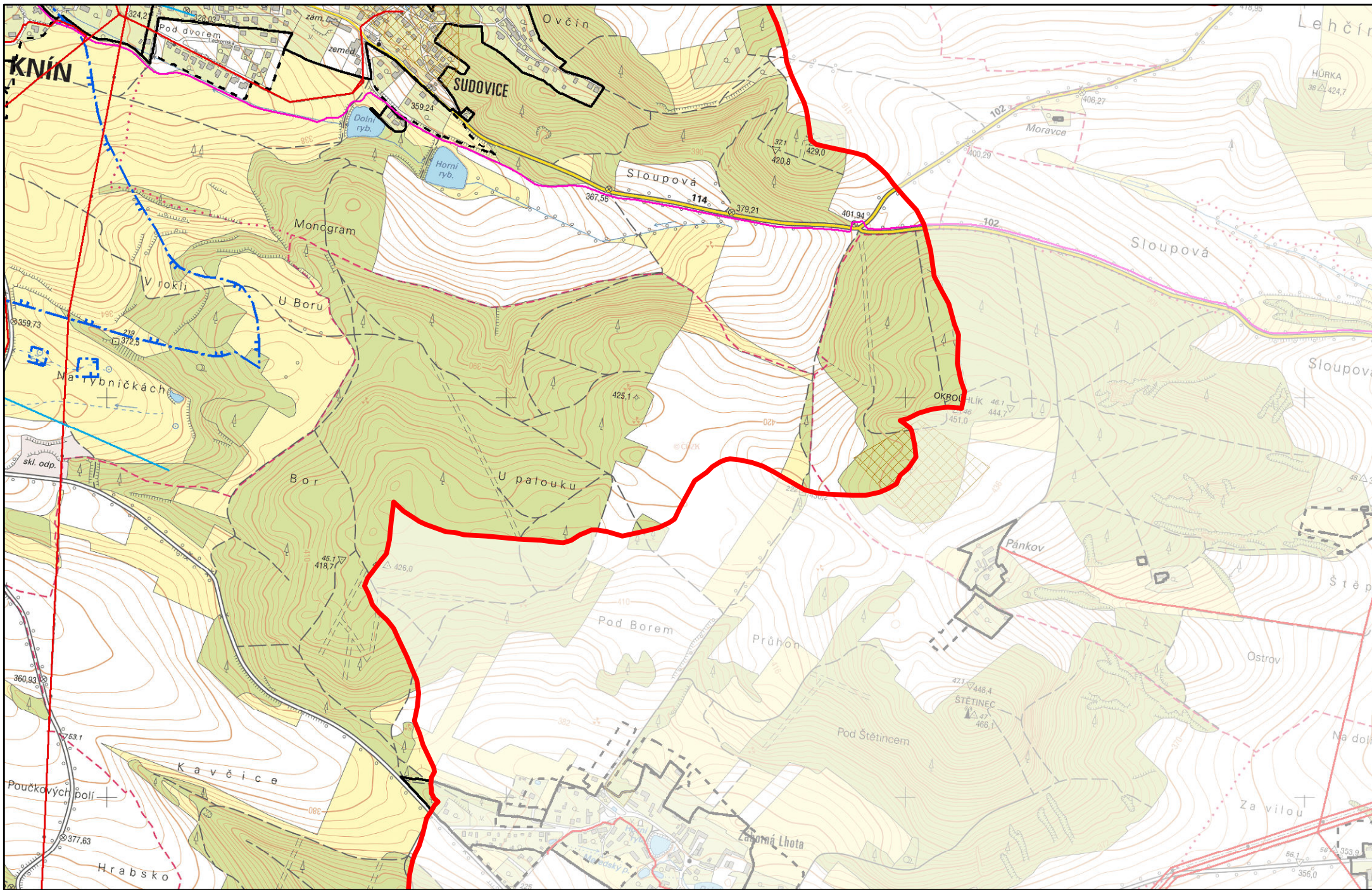
0 0,2 0,4 0,8  
Km





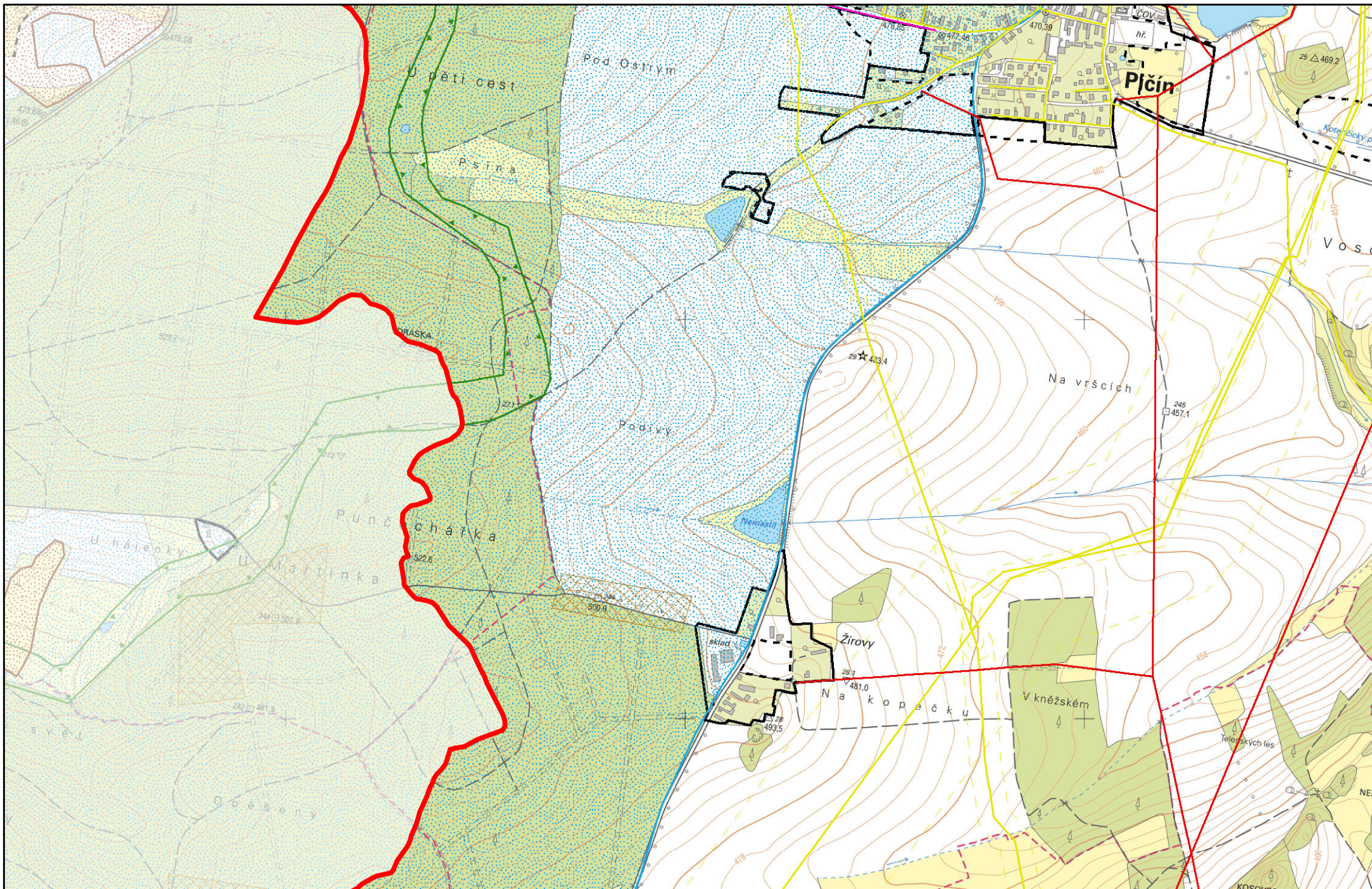
0 0,2 0,4 0,8 Km





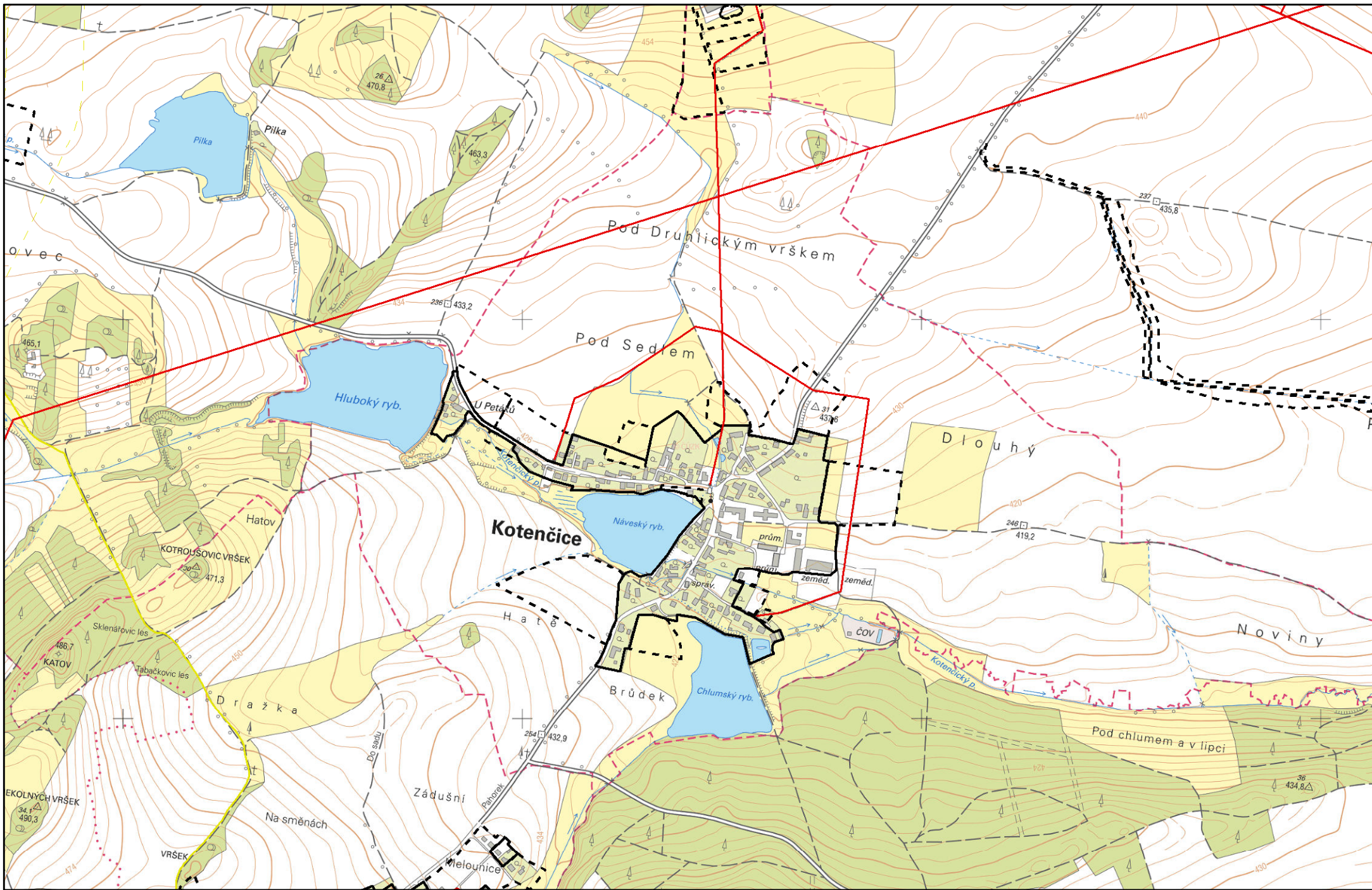
0 0,2 0,4 0,8 Km





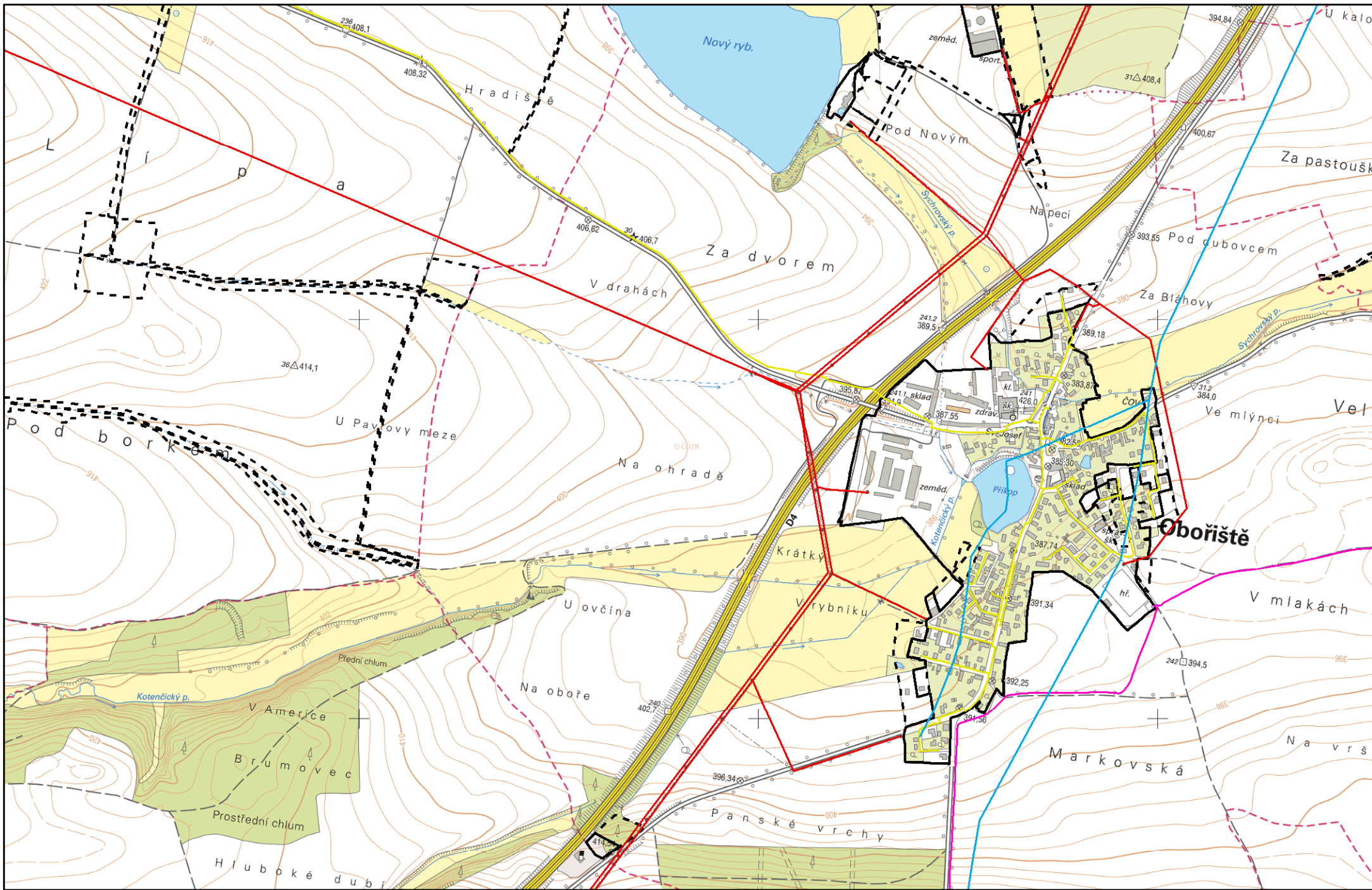
0 0,2 0,4 0,8 Km





0 0,2 0,4 0,8 Km

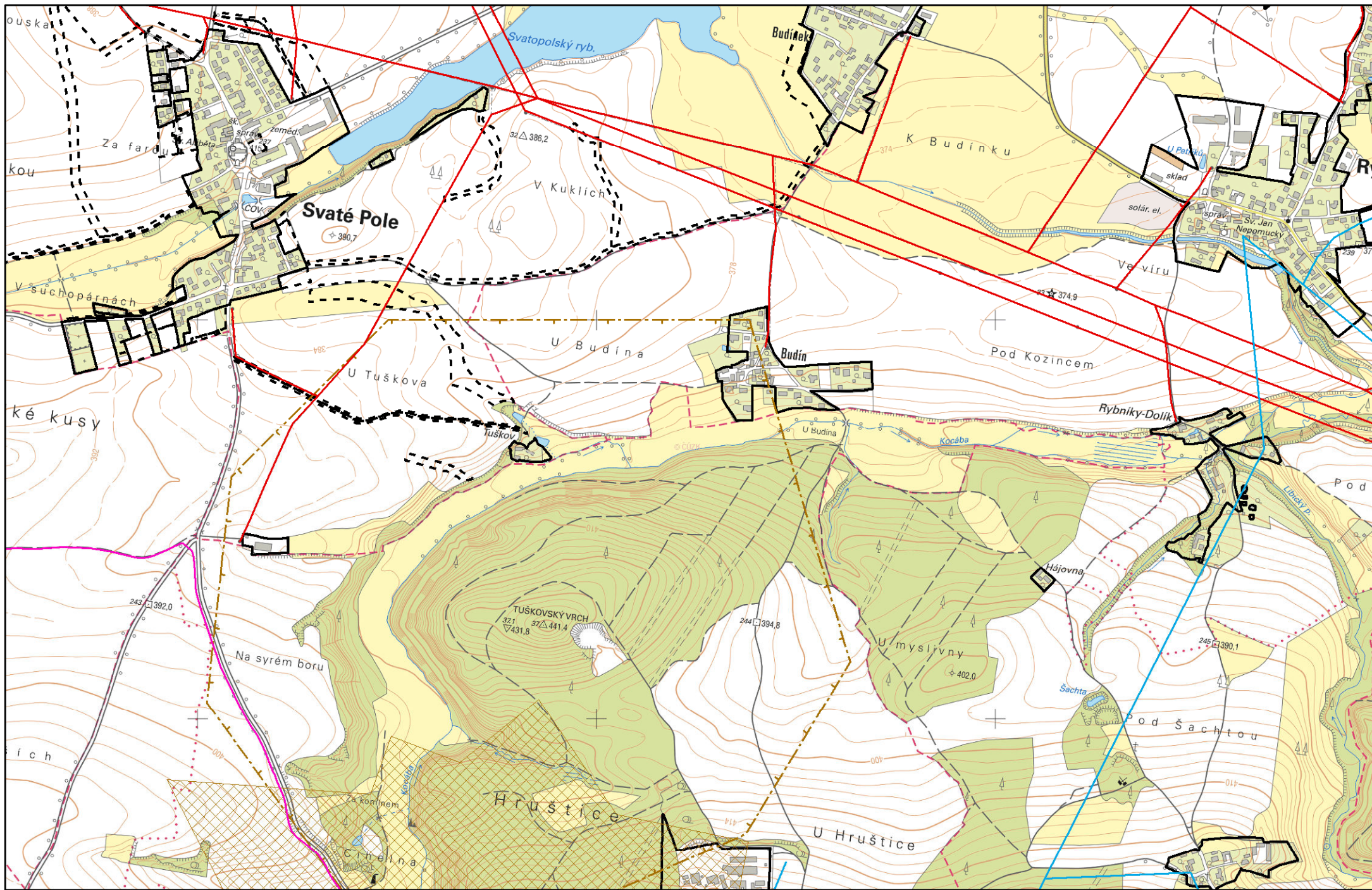




0 0,2 0,4 0,8 Km

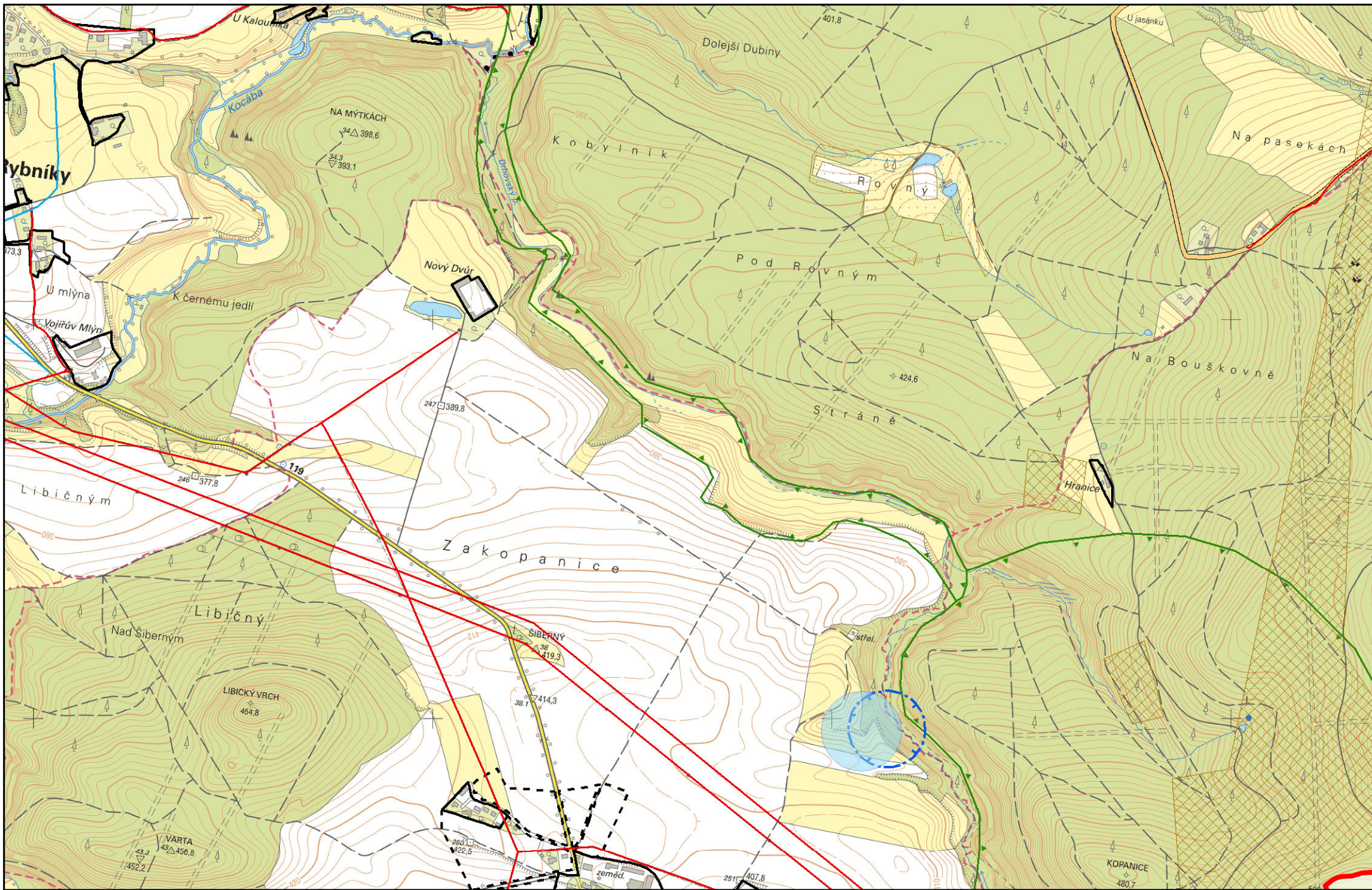
Mapový list G3





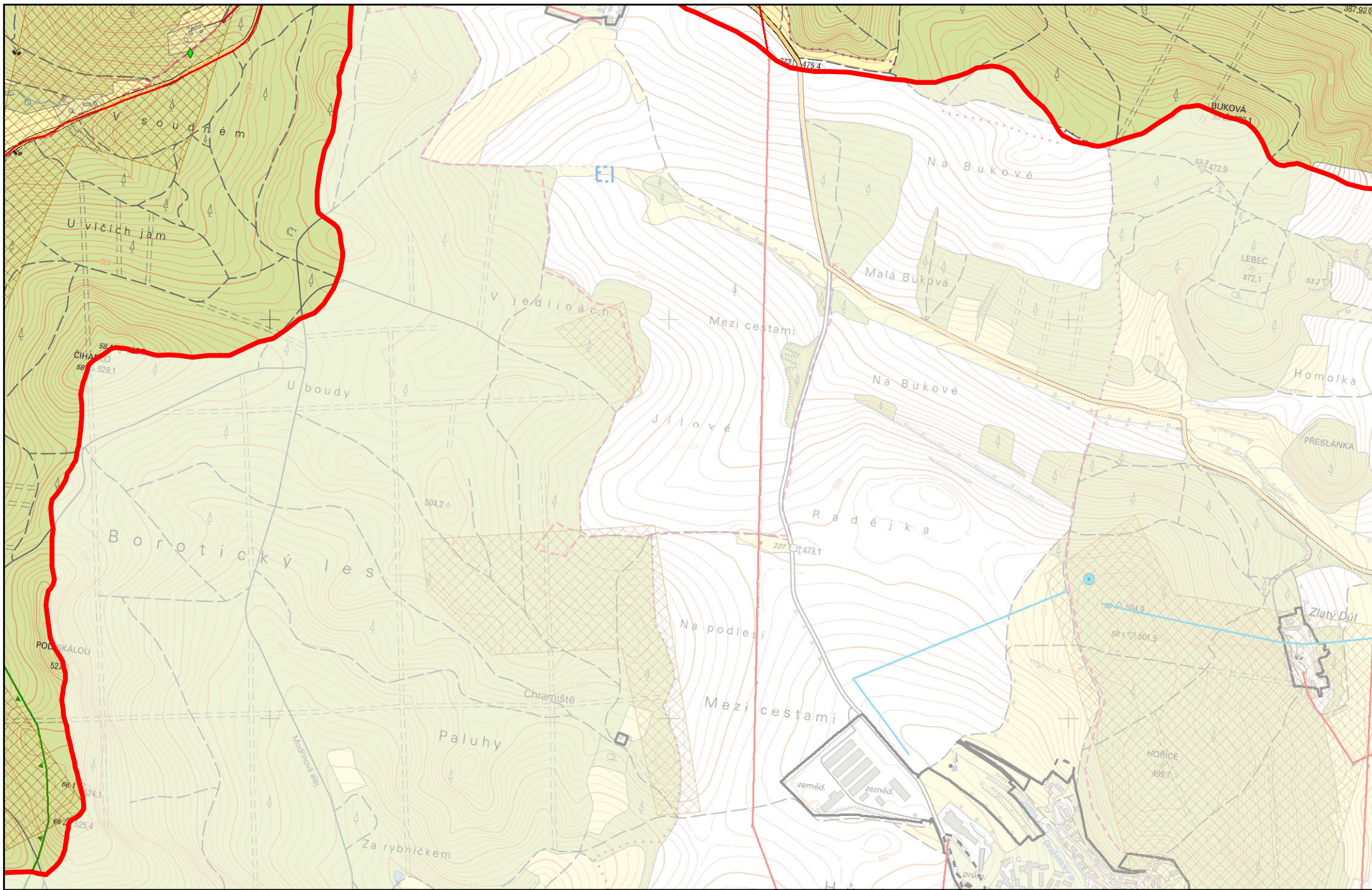
0 0,2 0,4 0,8 Km





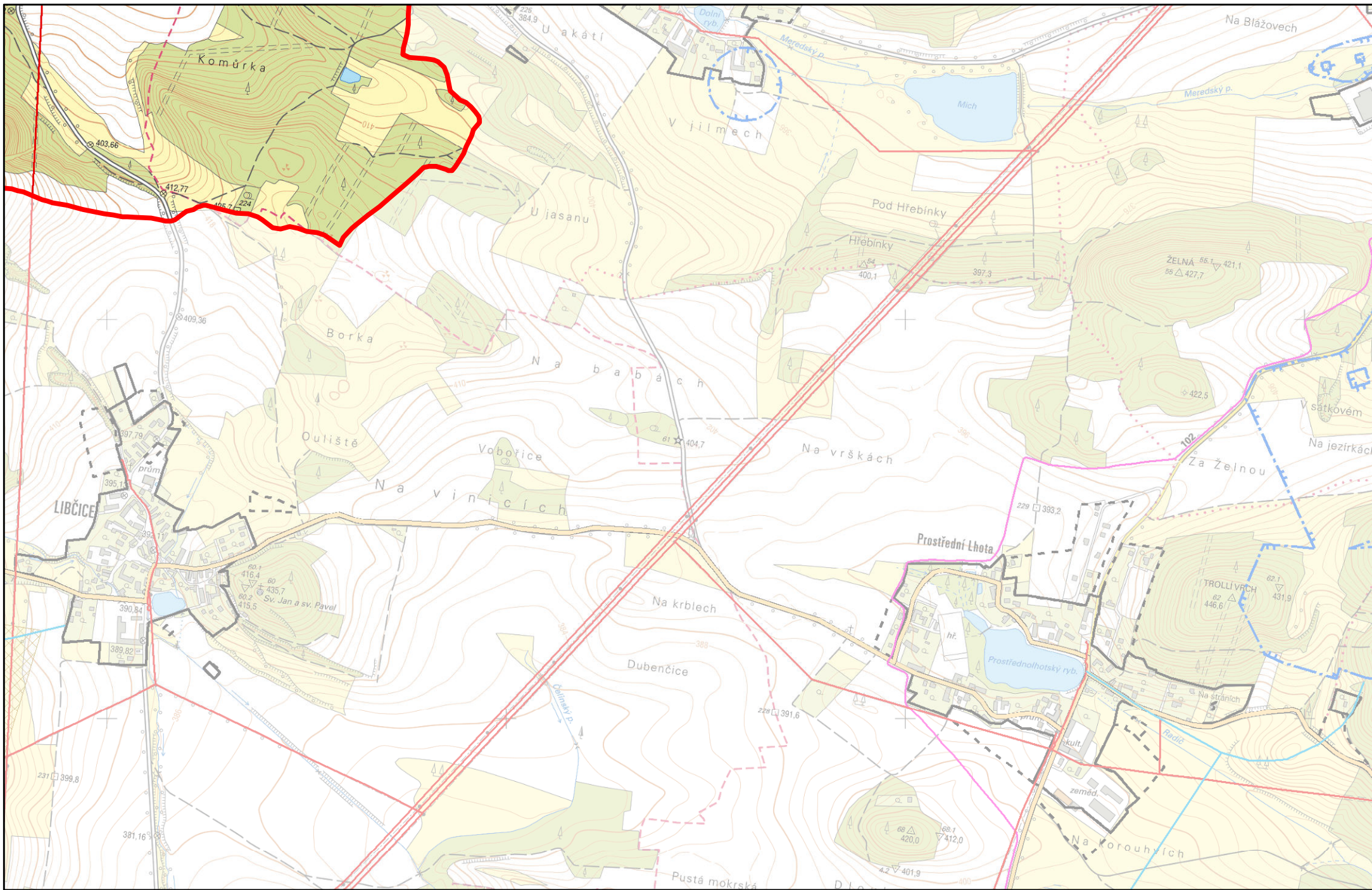
0 0,2 0,4 0,8 Km





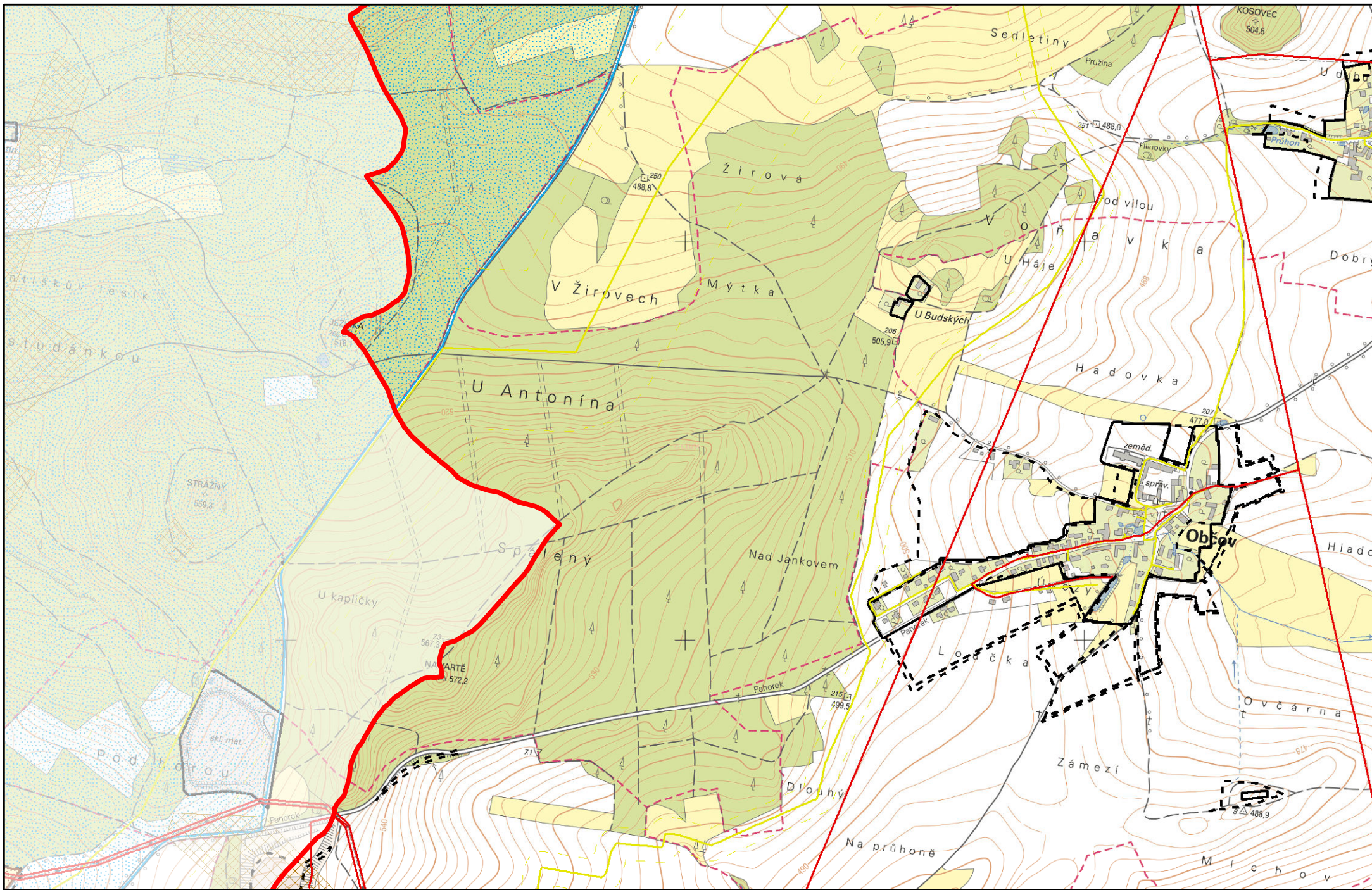
0 0,2 0,4 0,8 Km





0 0,2 0,4 0,8 Km

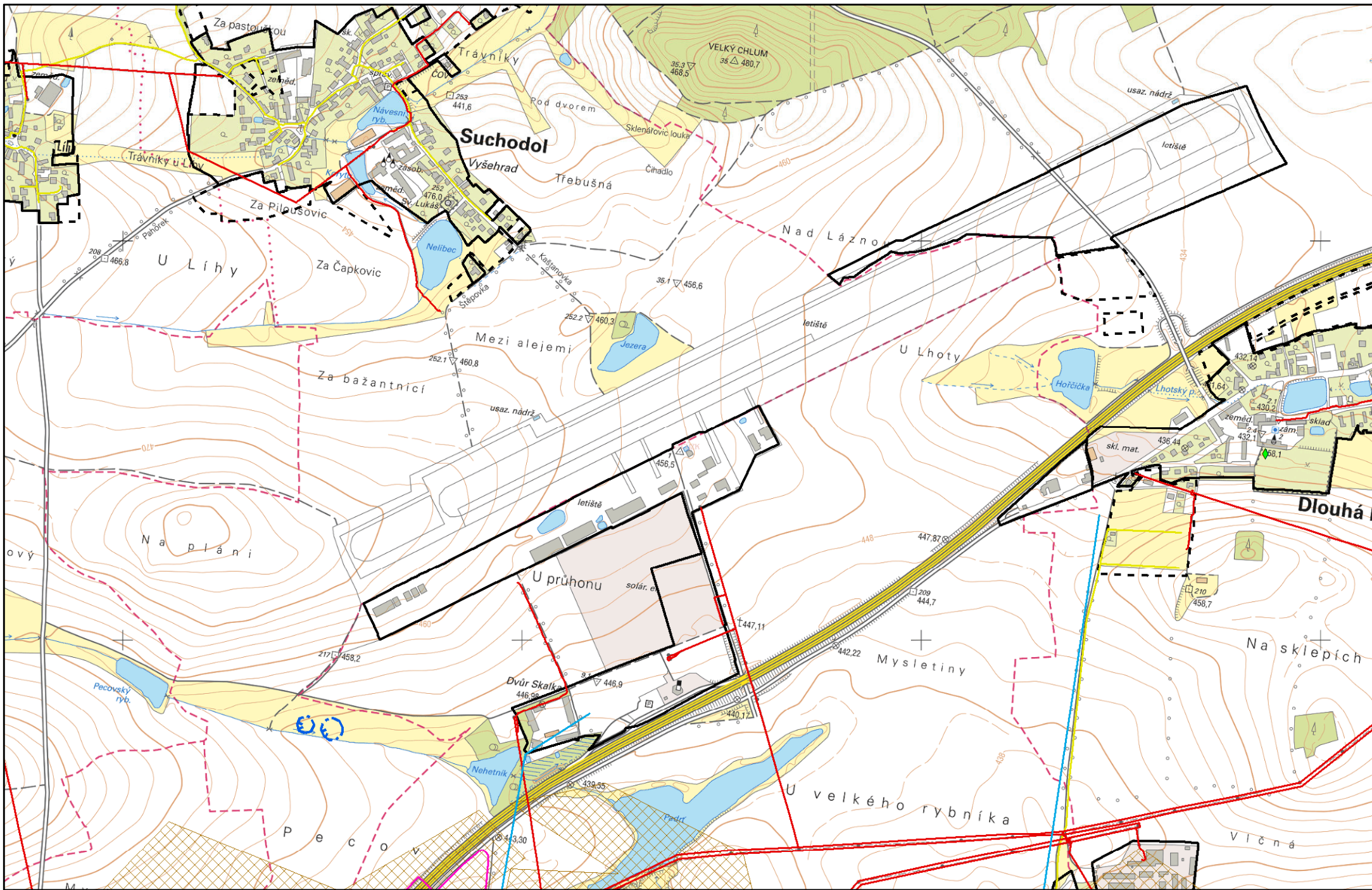




0 0,2 0,4 0,8 Km

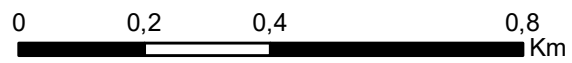
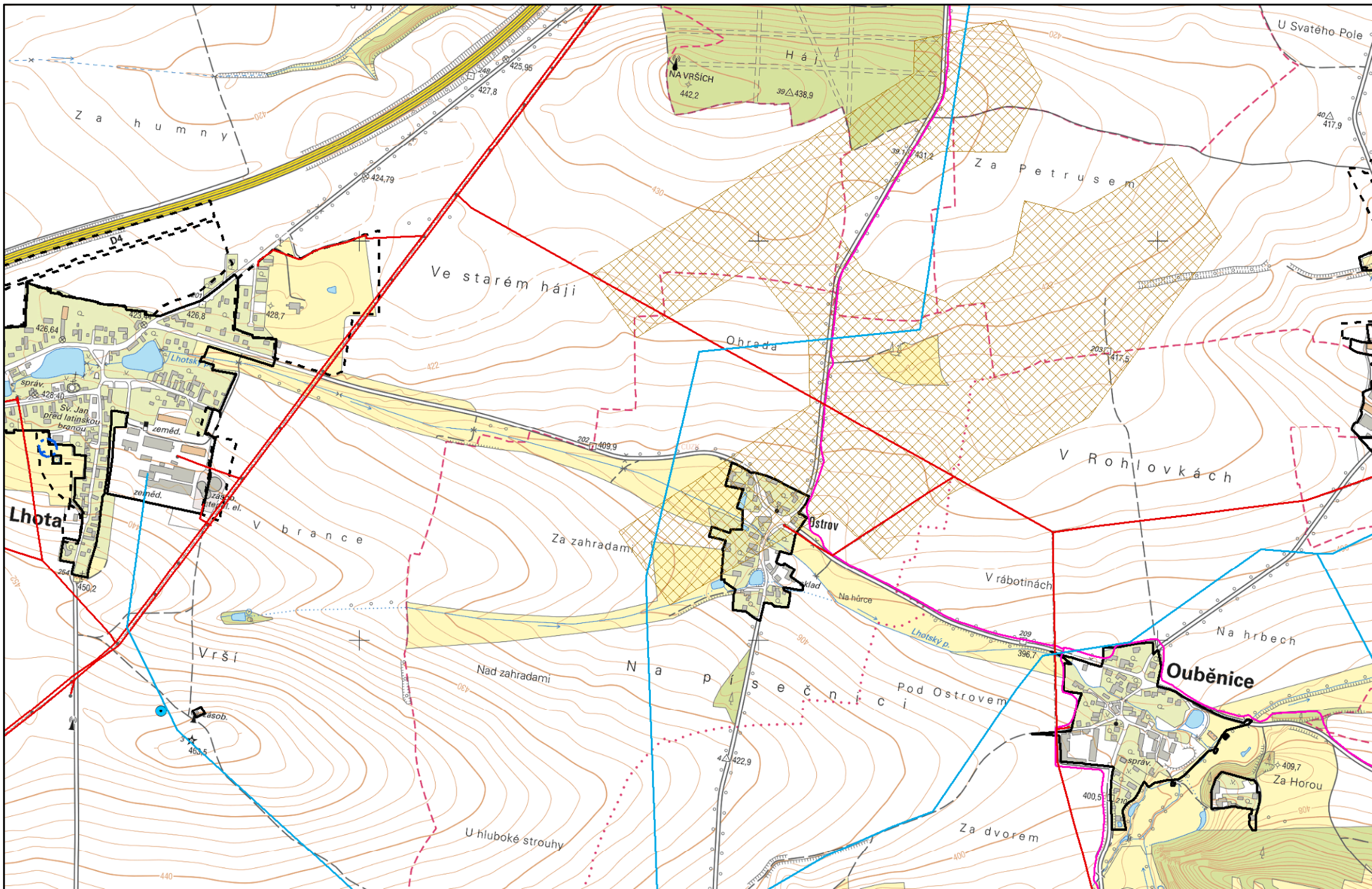
Mapový list H1



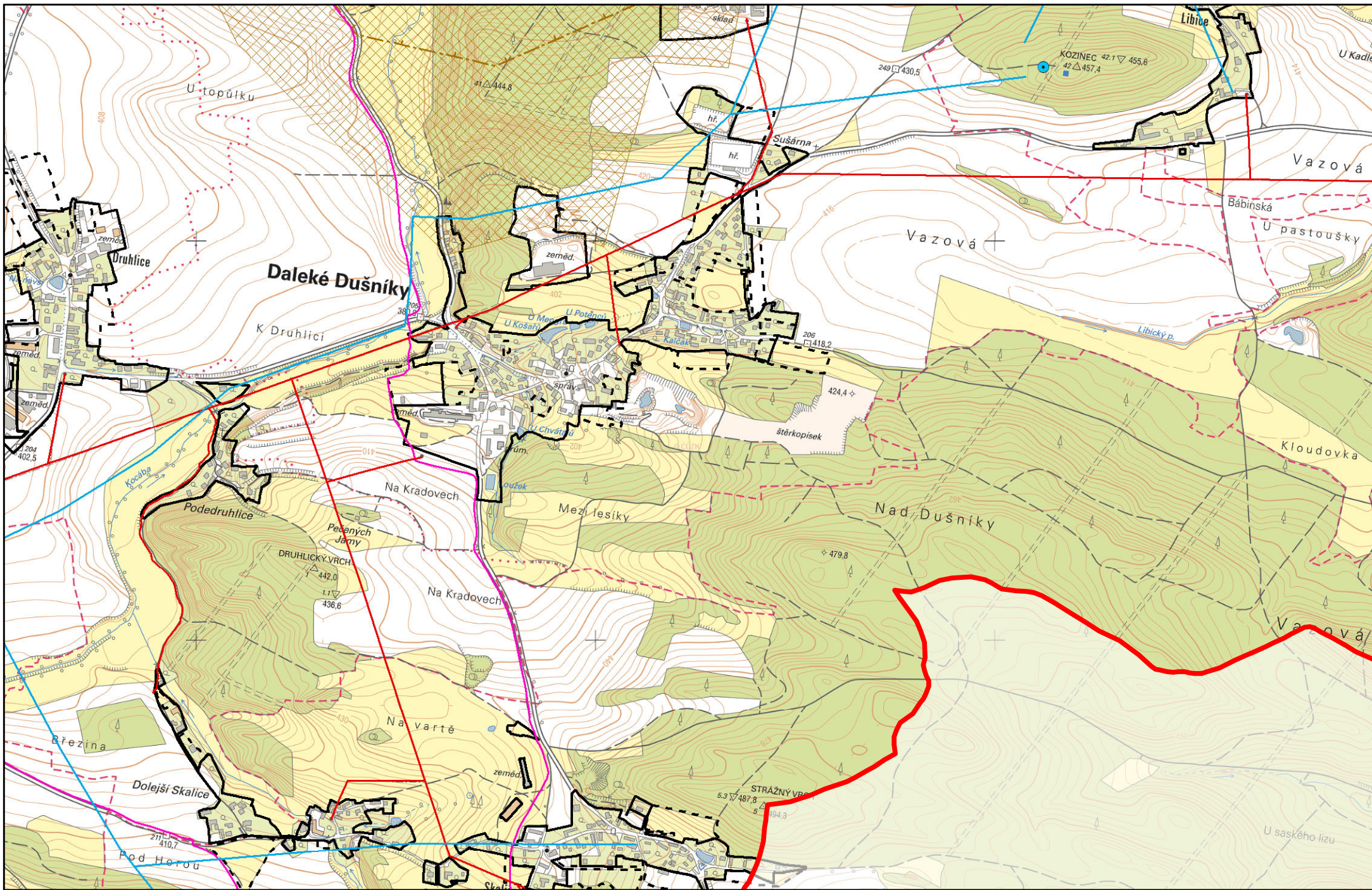


0 0,2 0,4 0,8 Km



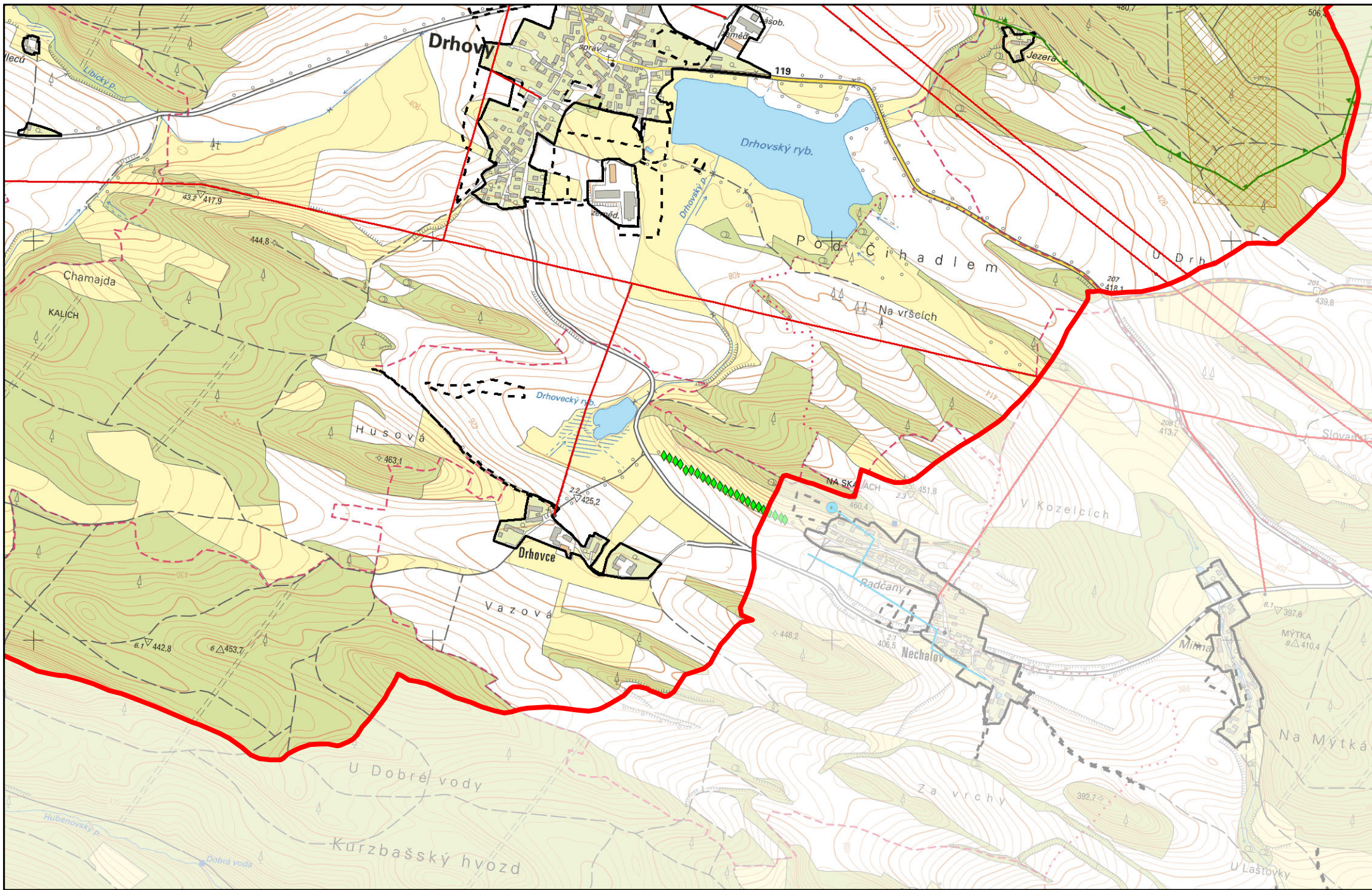






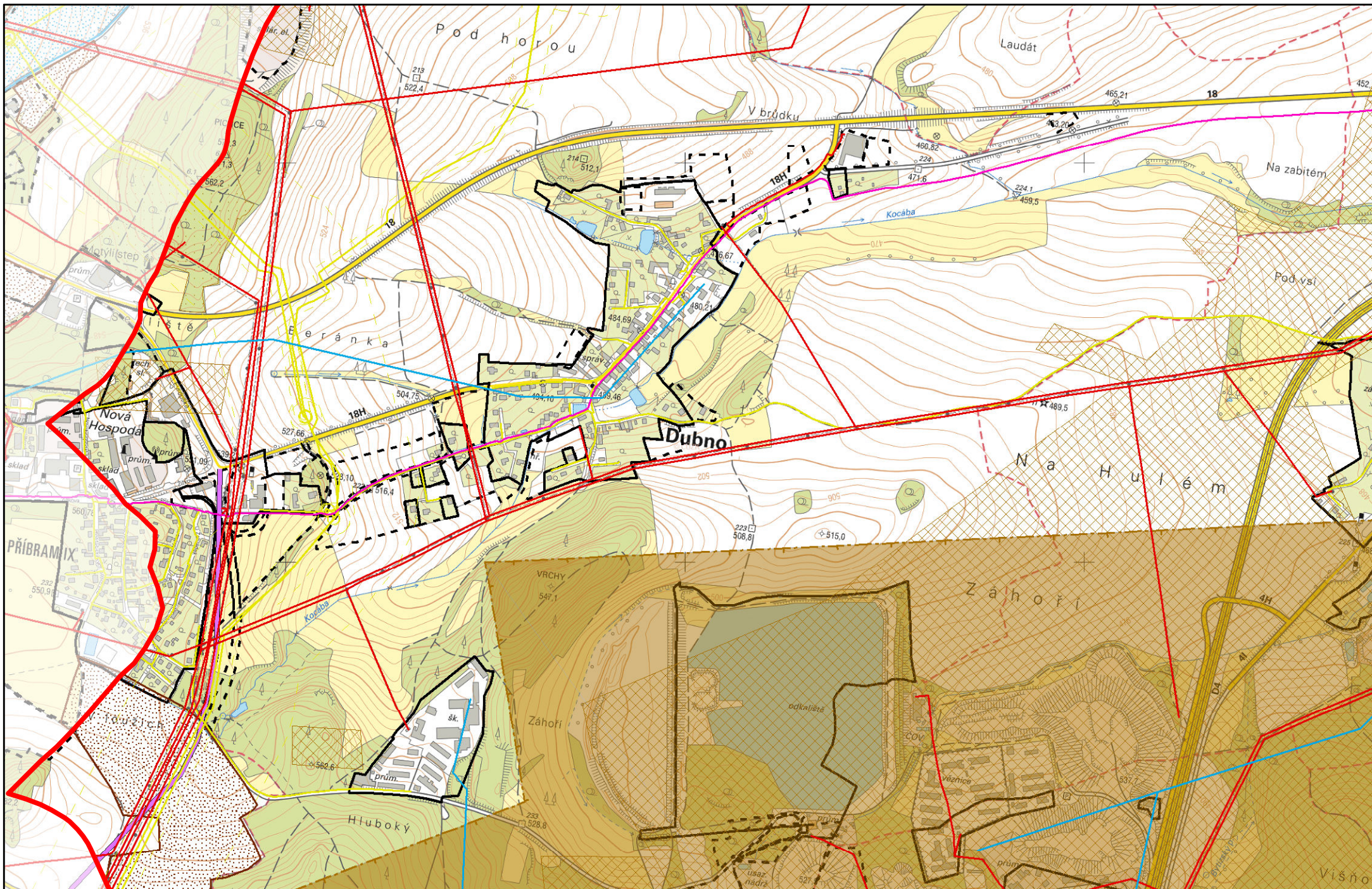
0 0,2 0,4 0,8 Km





0 0,2 0,4 0,8 Km

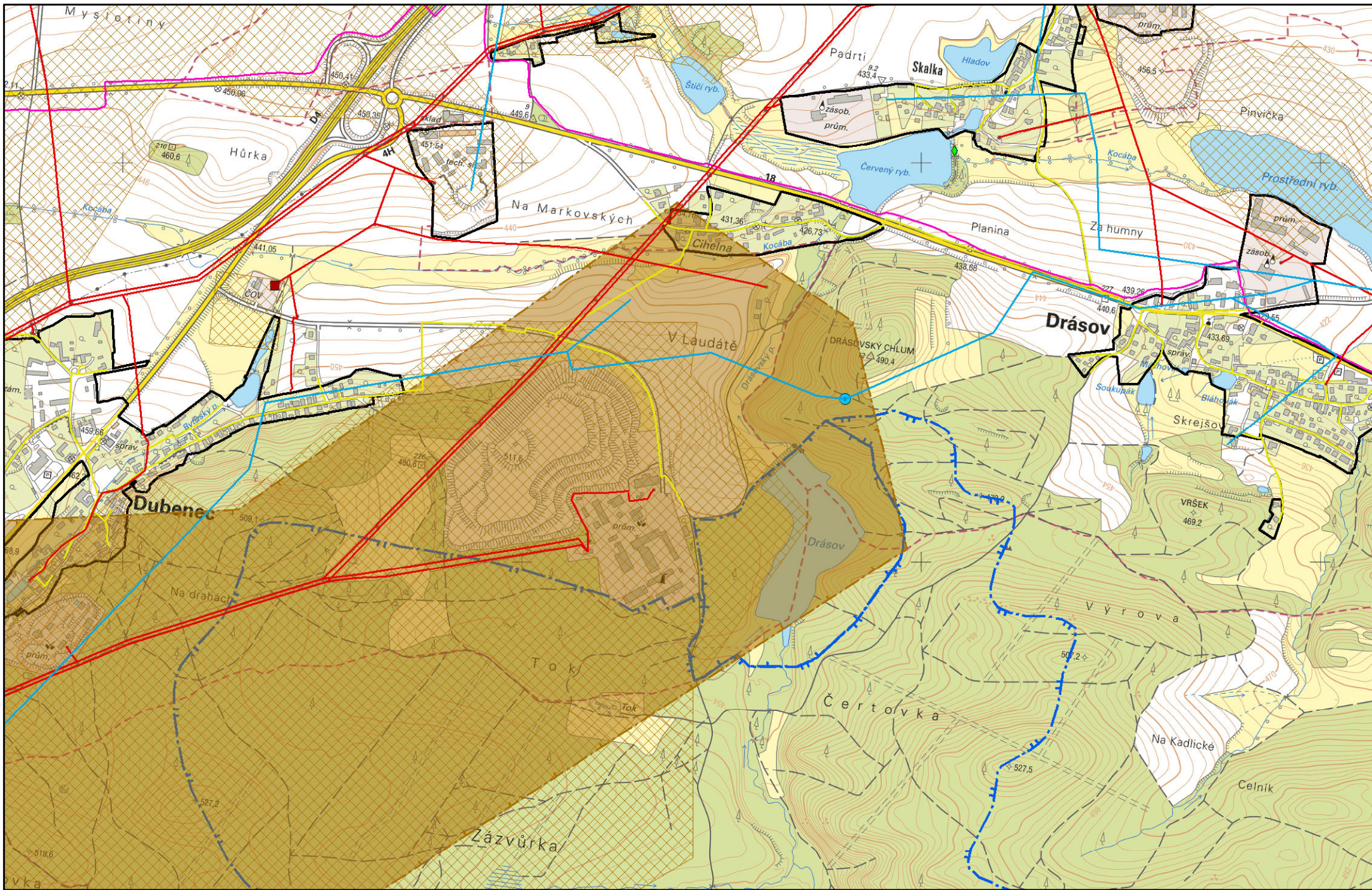




0 0,2 0,4 0,8 Km

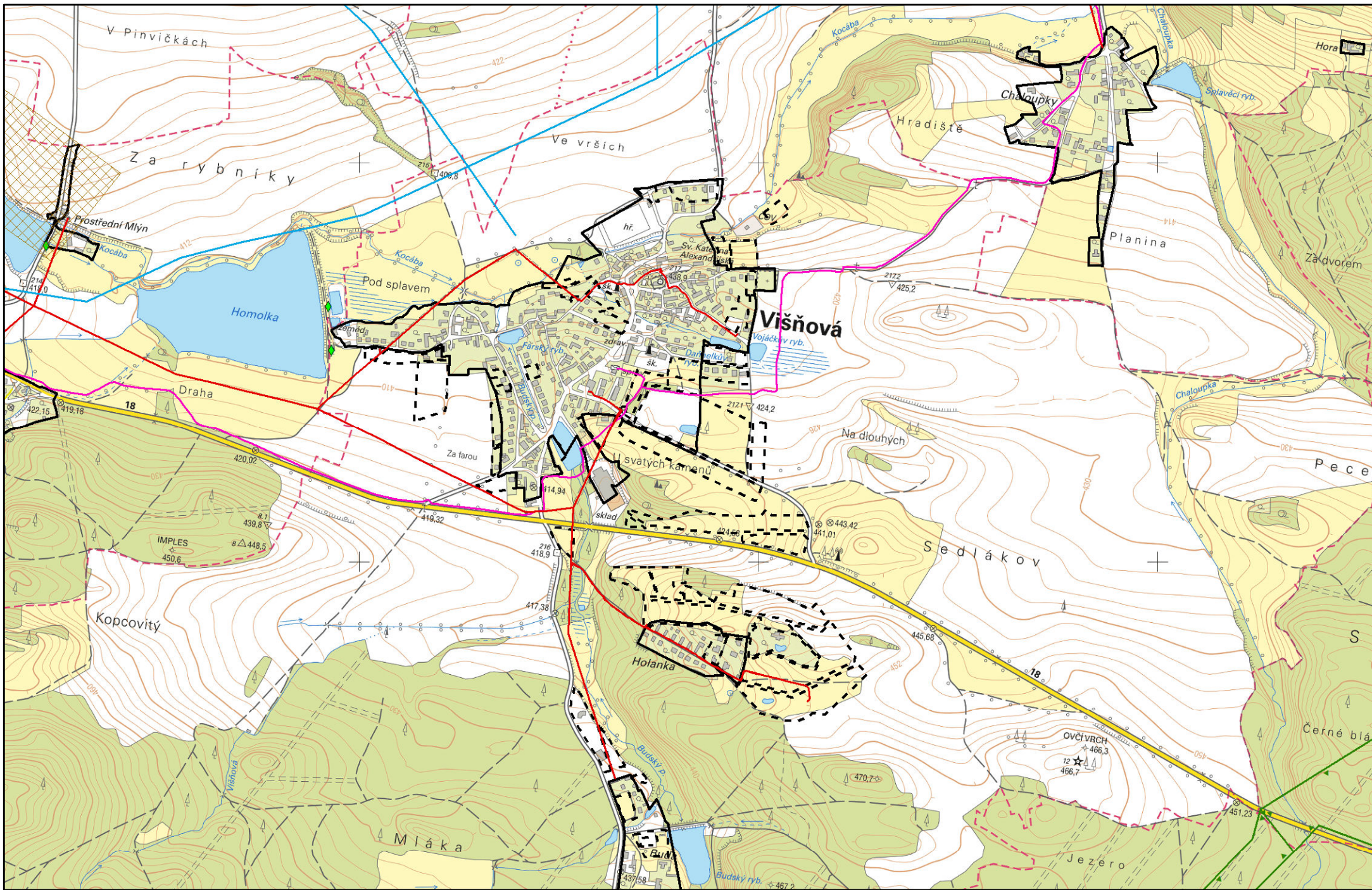
Mapový list I1





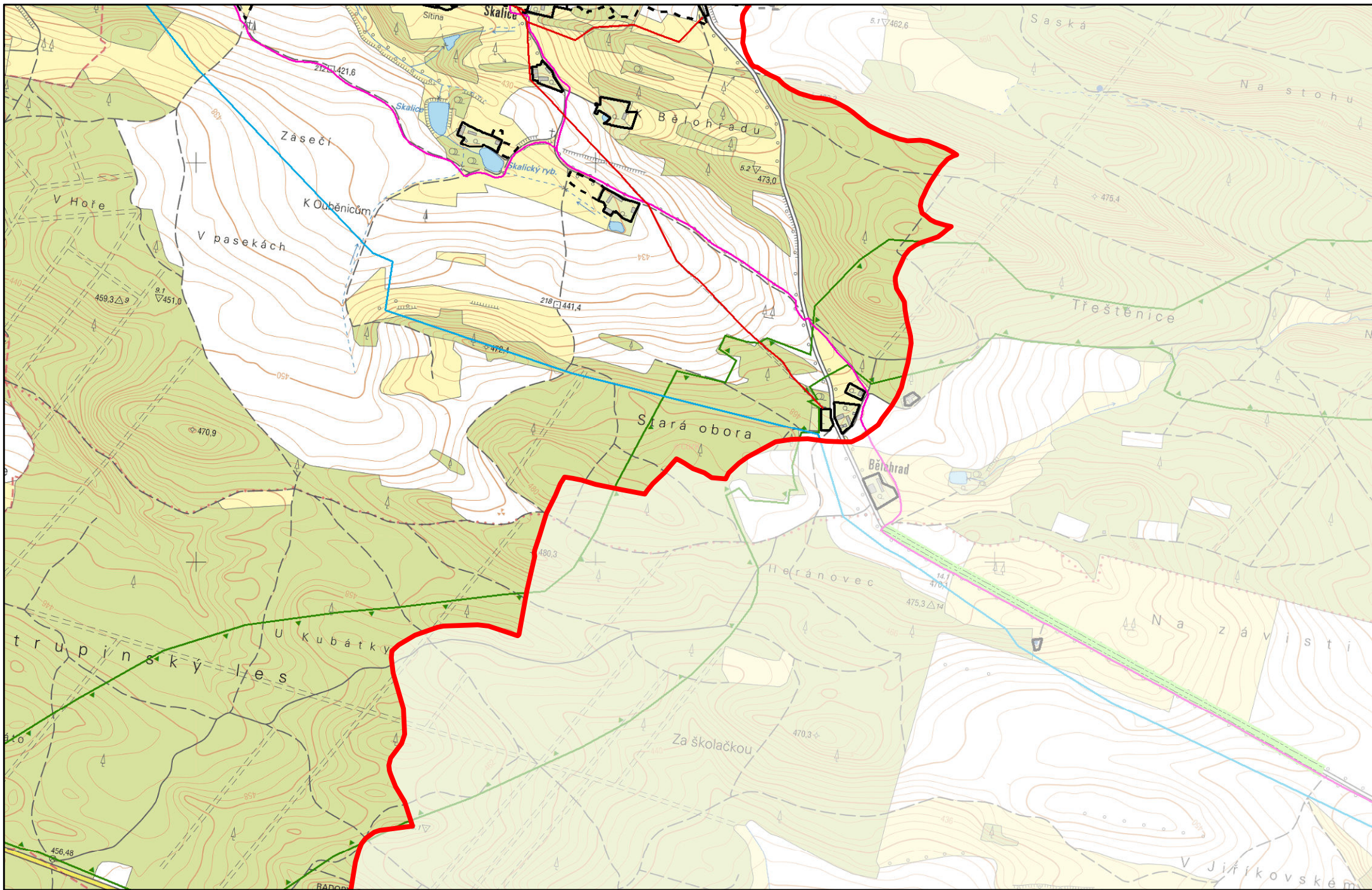
0 0,2 0,4 0,8 Km





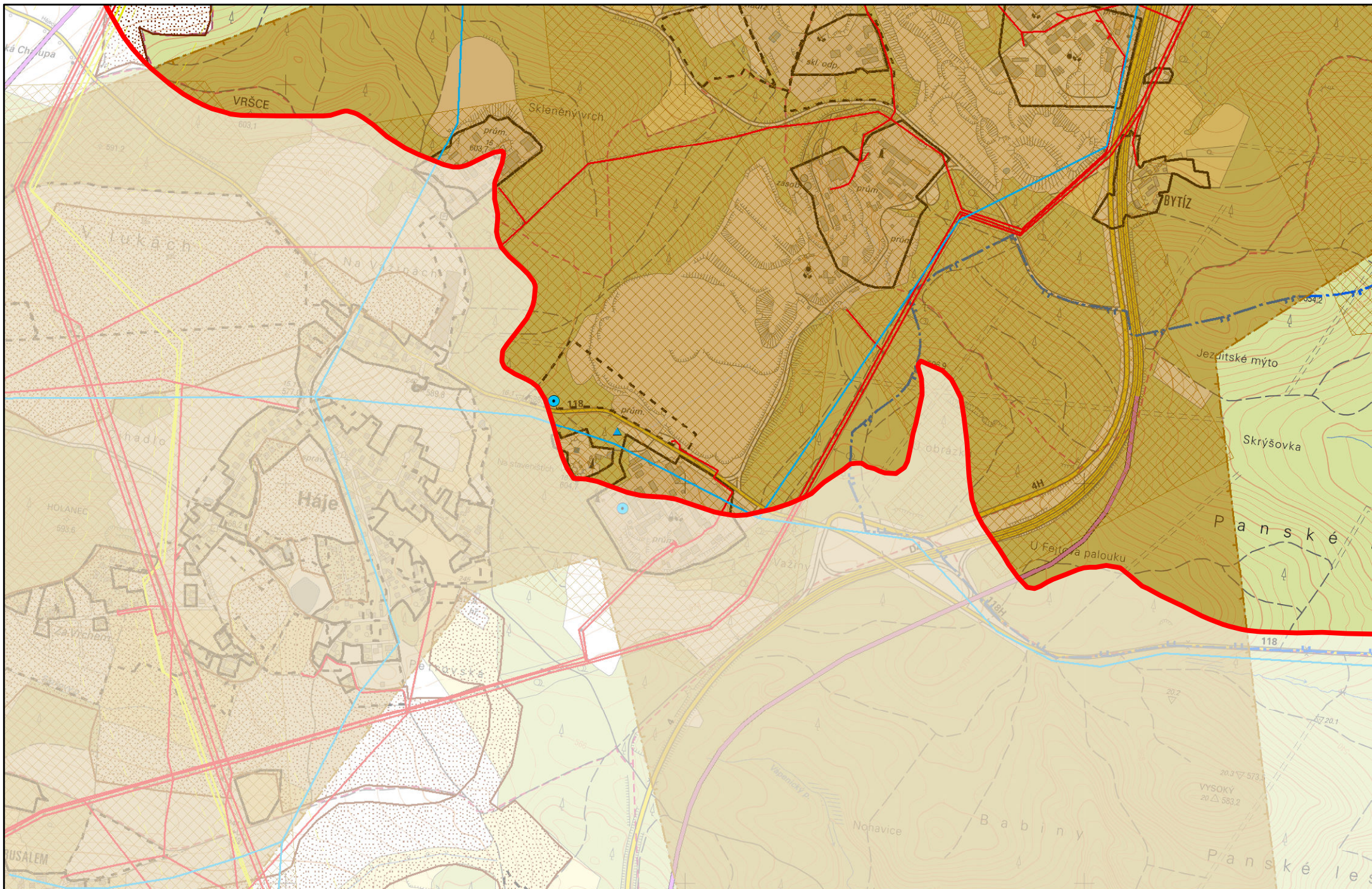
0 0,2 0,4 0,8 Km





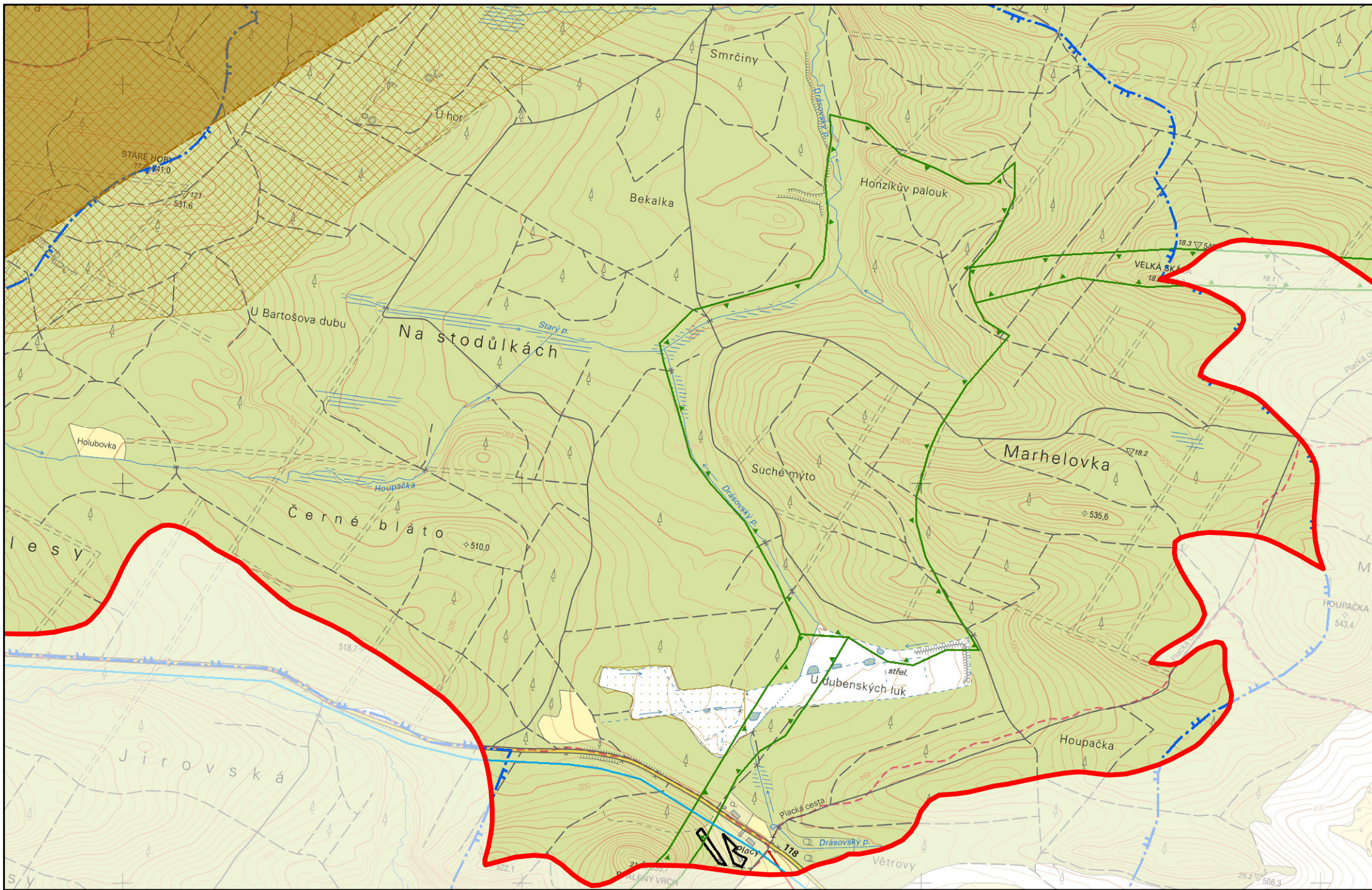
0 0,2 0,4 0,8 Km





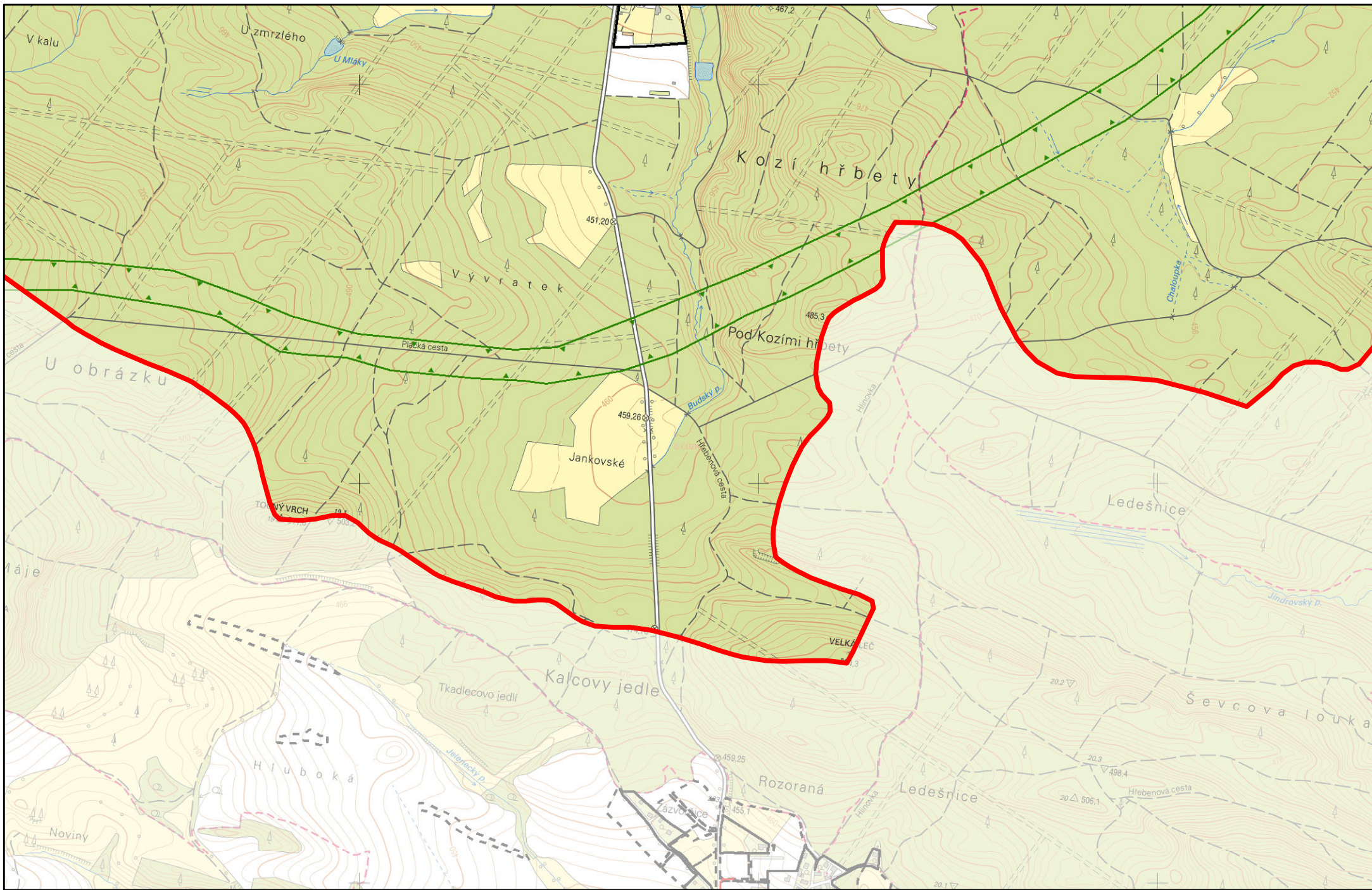
0 0,2 0,4 0,8 Km





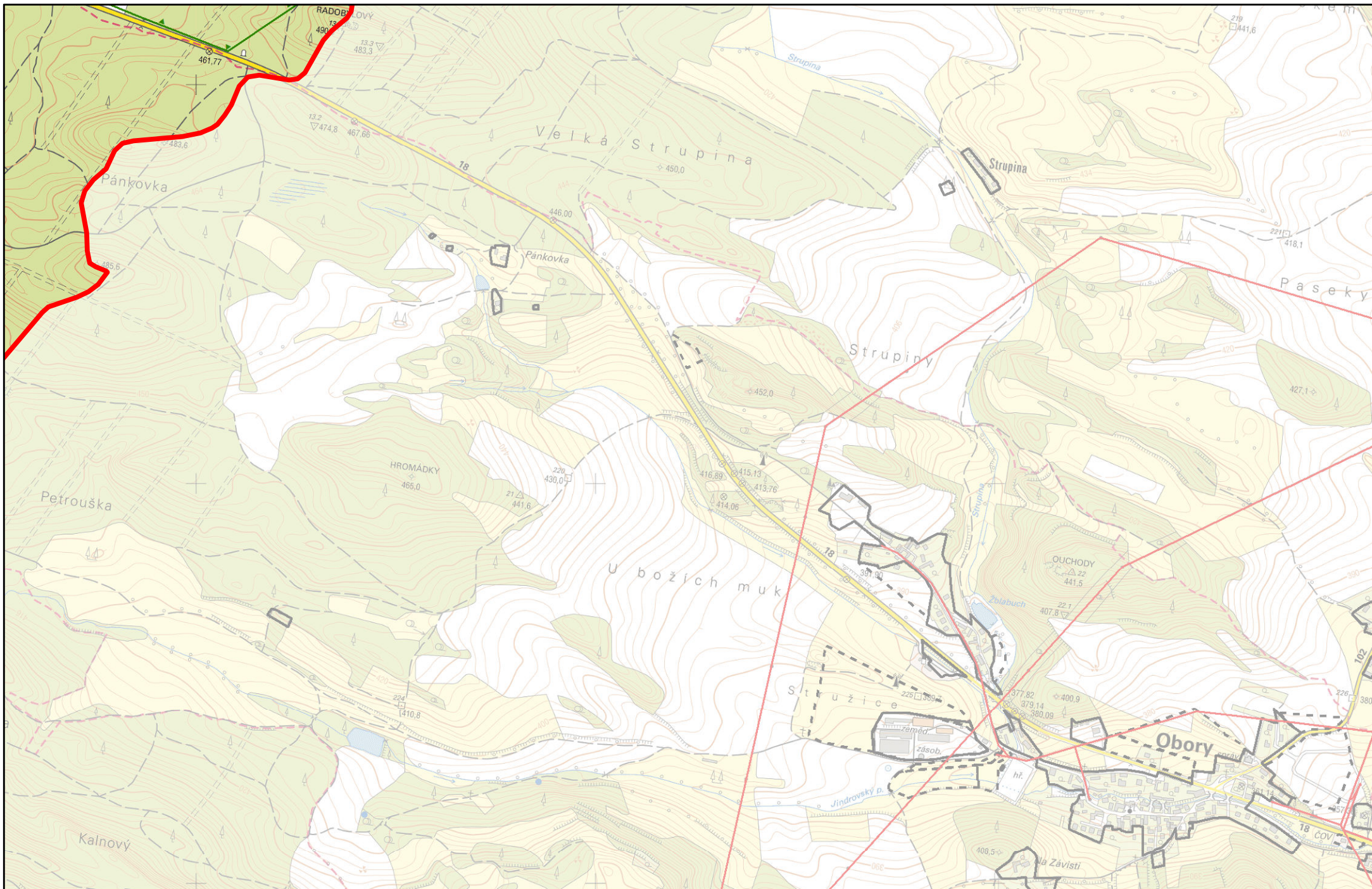
0 0,2 0,4 0,8 Km





0 0,2 0,4 0,8 Km





0 0,2 0,4 0,8 Km