



EVROPSKÁ UNIE
Fond soudržnosti
Operační program Životní prostředí

A.3.7 ANALÝZA HOSPODAŘÍCÍCH ZEMĚDĚLCŮ DLE LPIS

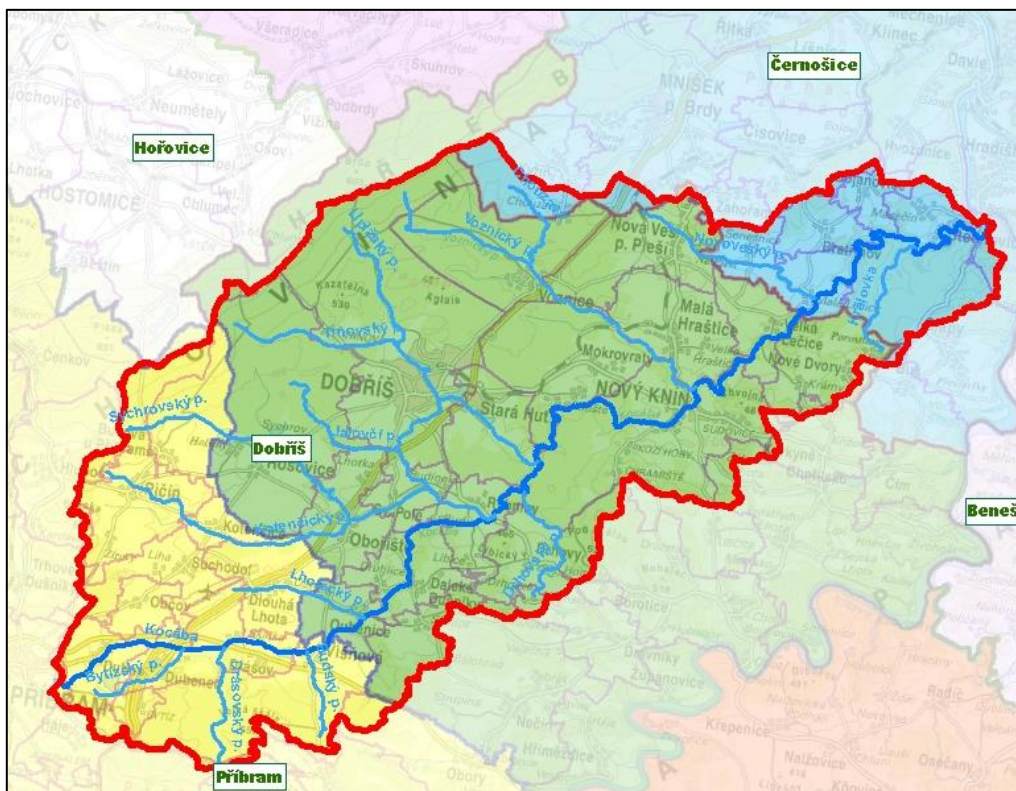
Studie odtokových poměrů v povodí Kocáby – ORP Příbram, Dobříš, Černošice

STUPEŇ PROJEKTOVÉ DOKUMENTACE:

Studie

DATUM:

1/2022



POVODÍ VLTAVY, STÁTŇÍ PODNIK



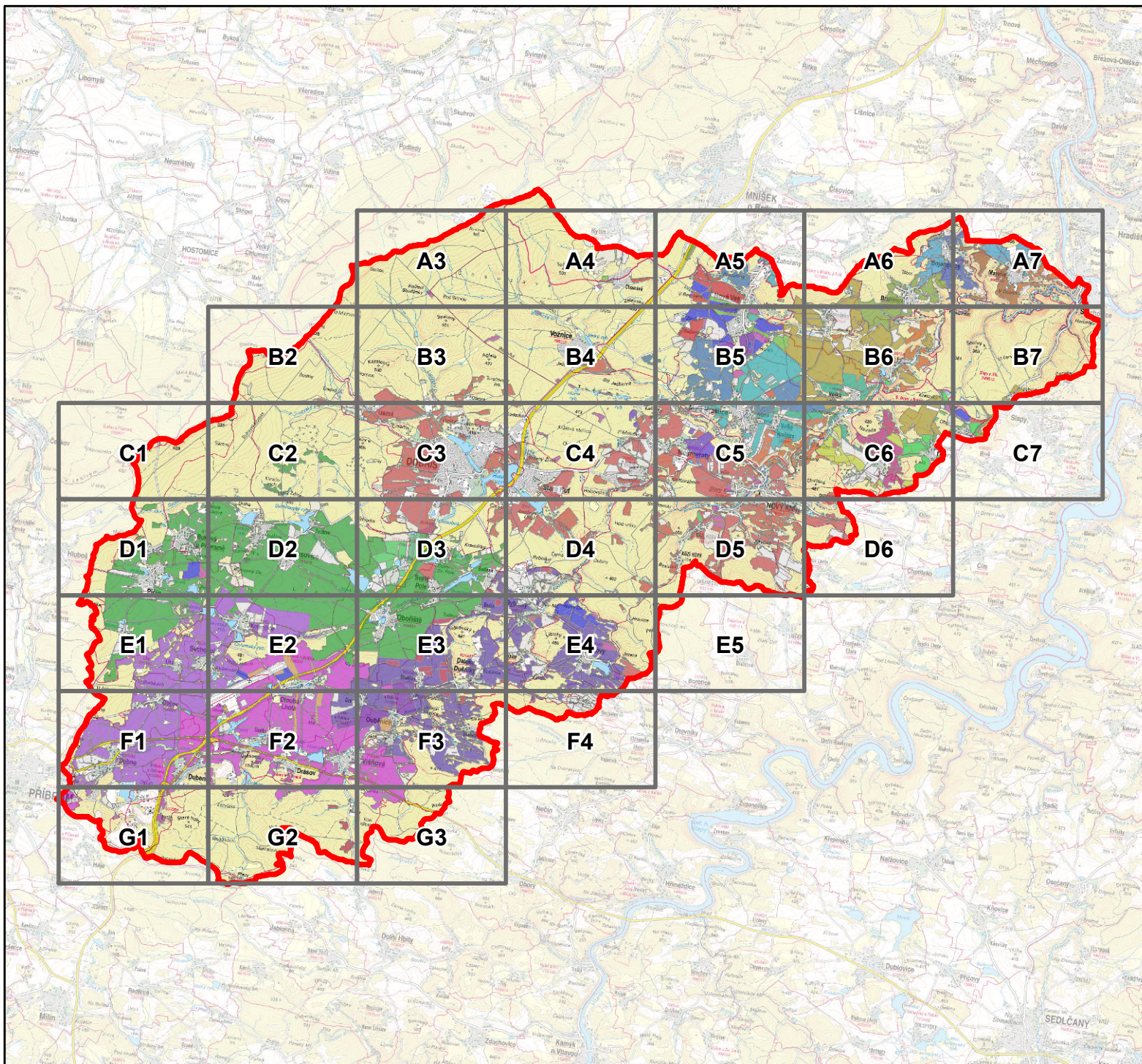
Sweco Hydroprojekt a.s.
Ústředí Praha
Táborská 31, Praha 4
www.sweco.cz

**Společnost
„SHDP + VRV“**

ČÍSLO ZAKÁZKY: 12-0185-01-00



**Vodohospodářský rozvoj
a výstavba, a.s.**
Nábřeží 4, Praha 5 – Smíchov,
www.vrv.cz



Legenda

Zájmové území

Klad mapových listů

Hospodařící subjekt

- Aleš Pouček
- Blanka Skálová
- Ekofarma Kosářův mlýn, s.r.o.
- Ing. Zdeněk Kvíz
- Jaroslav Skála
- Josef Hrbek
- Josef Rákosník
- Josef Zíka
- Luboš Zajíček
- MEADOW ZAS s.r.o.
- Martin Havlíček
- Miroslav Vopička
- Pavel Pecka
- Pavel Pleiner
- Petr Dědina
- Petr Vandas
- Stáj URBAN spol. s r.o.
- Vít Lampír
- ZS Dubovice a.s.
- Zdeněk Kvíz
- Zemědělská společnost Dobříš, spol. s r.o.
- Zemědělské družstvo Nečín
- Zemědělské družstvo se sídlem v Dlouhé Lhotě
- Zemědělské družstvo se sídlem v Rosovicích
- Zemědělské družstvo se sídlem v Suchodole
- Štěpán Řípa
- Ostatní uživatelé pod 50 ha

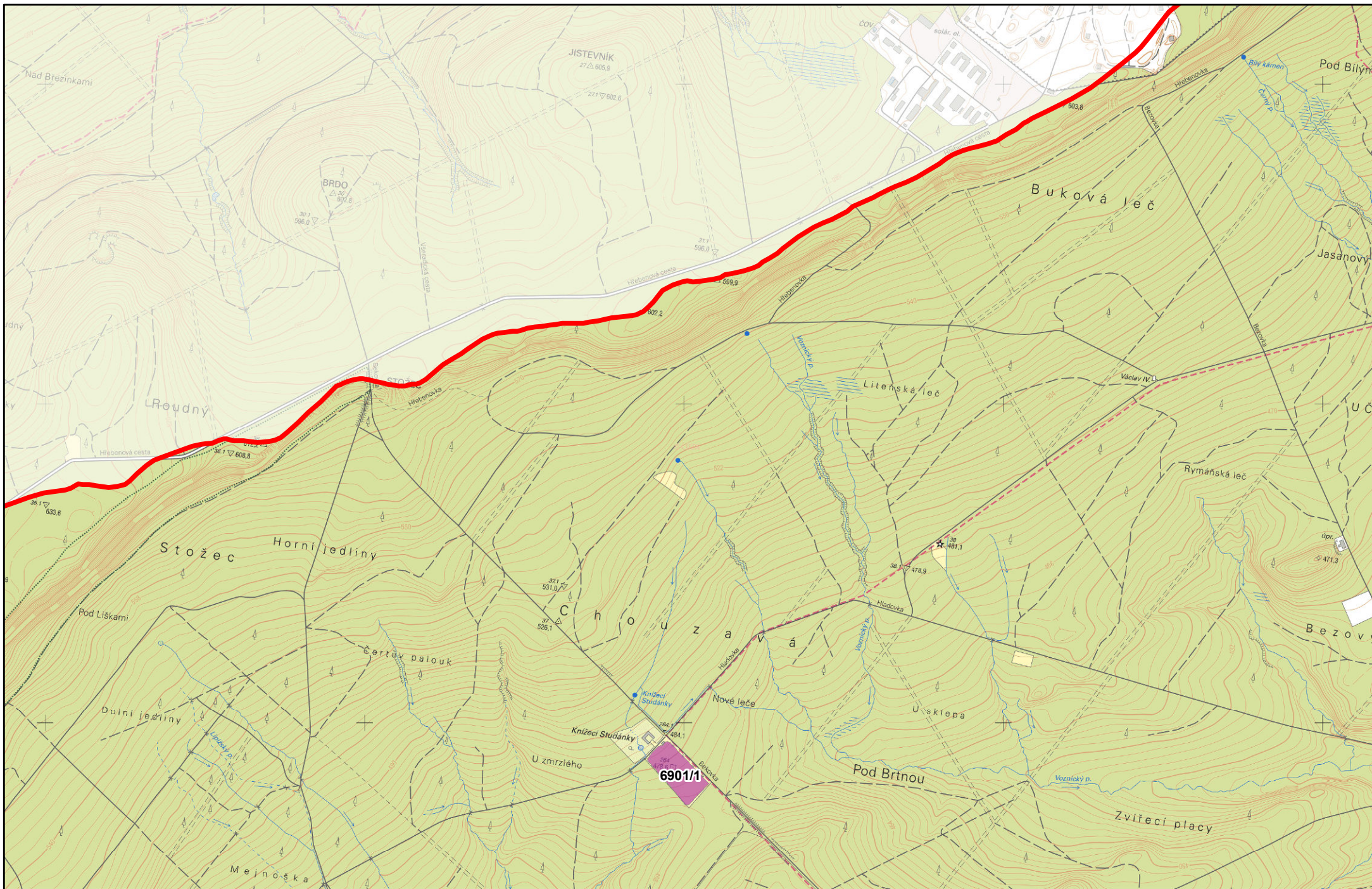
Poznámka:

Jsou uvedeni pouze nejvýznamnější uživatelé zemědělské půdy s celkovou rozlohou obhosp. pozemků v zájmové ploše nad 50 ha.

Jako mapový podklad byla použita základní mapa ČÚZK.

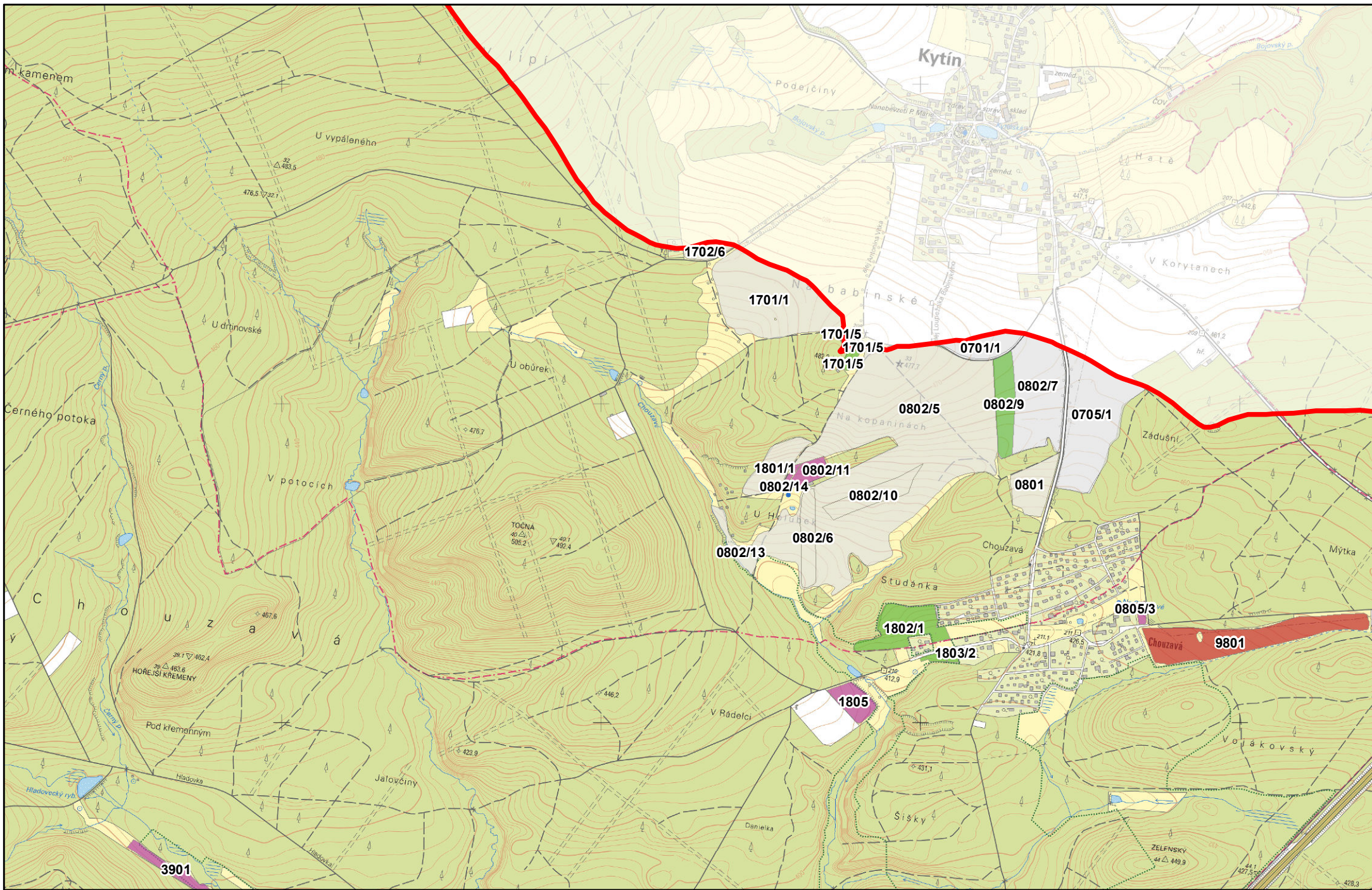


Přehledná situace (klad mapových listů)

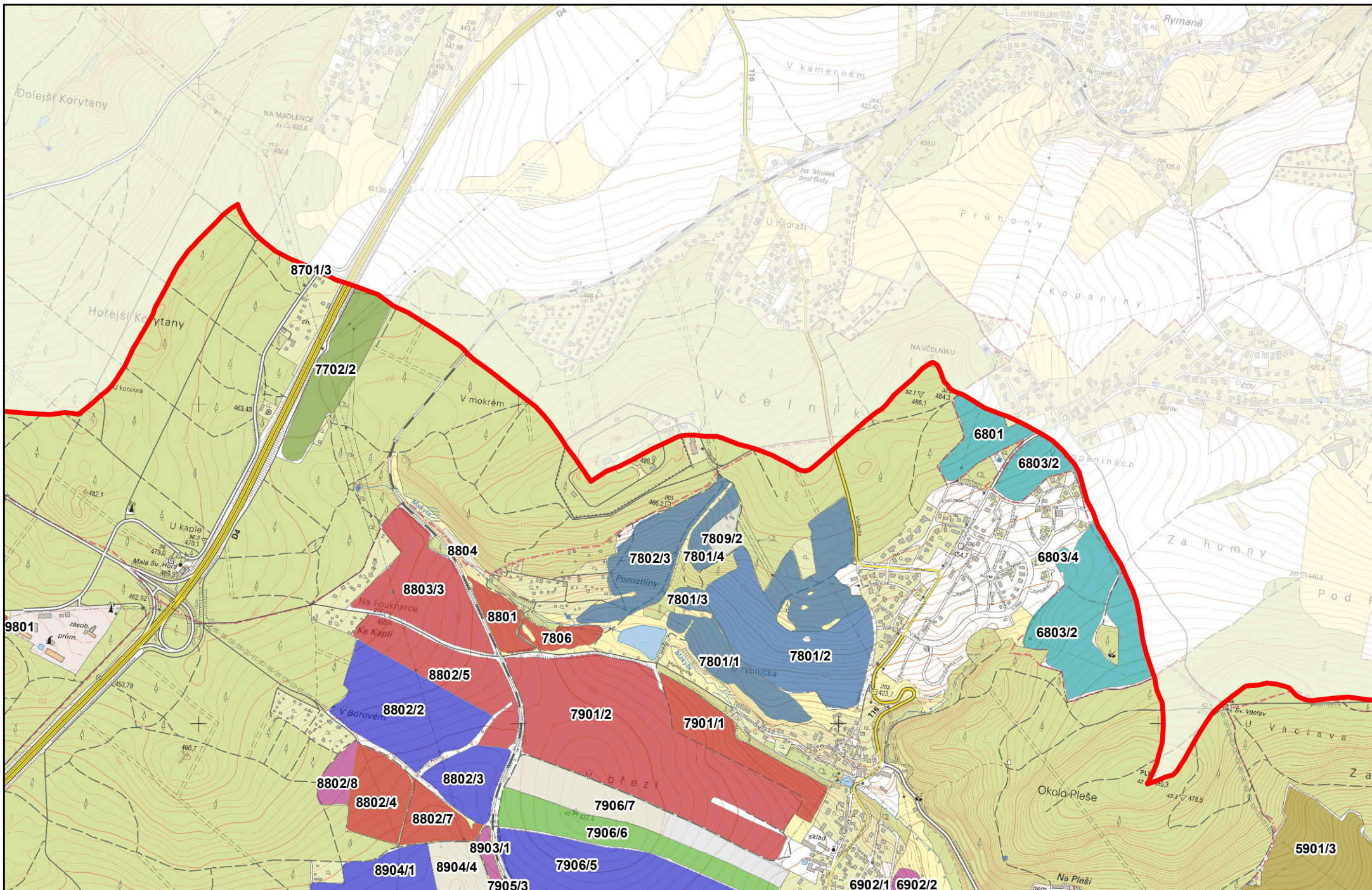


0 0,25 0,5 1 Km

Mapový list A3

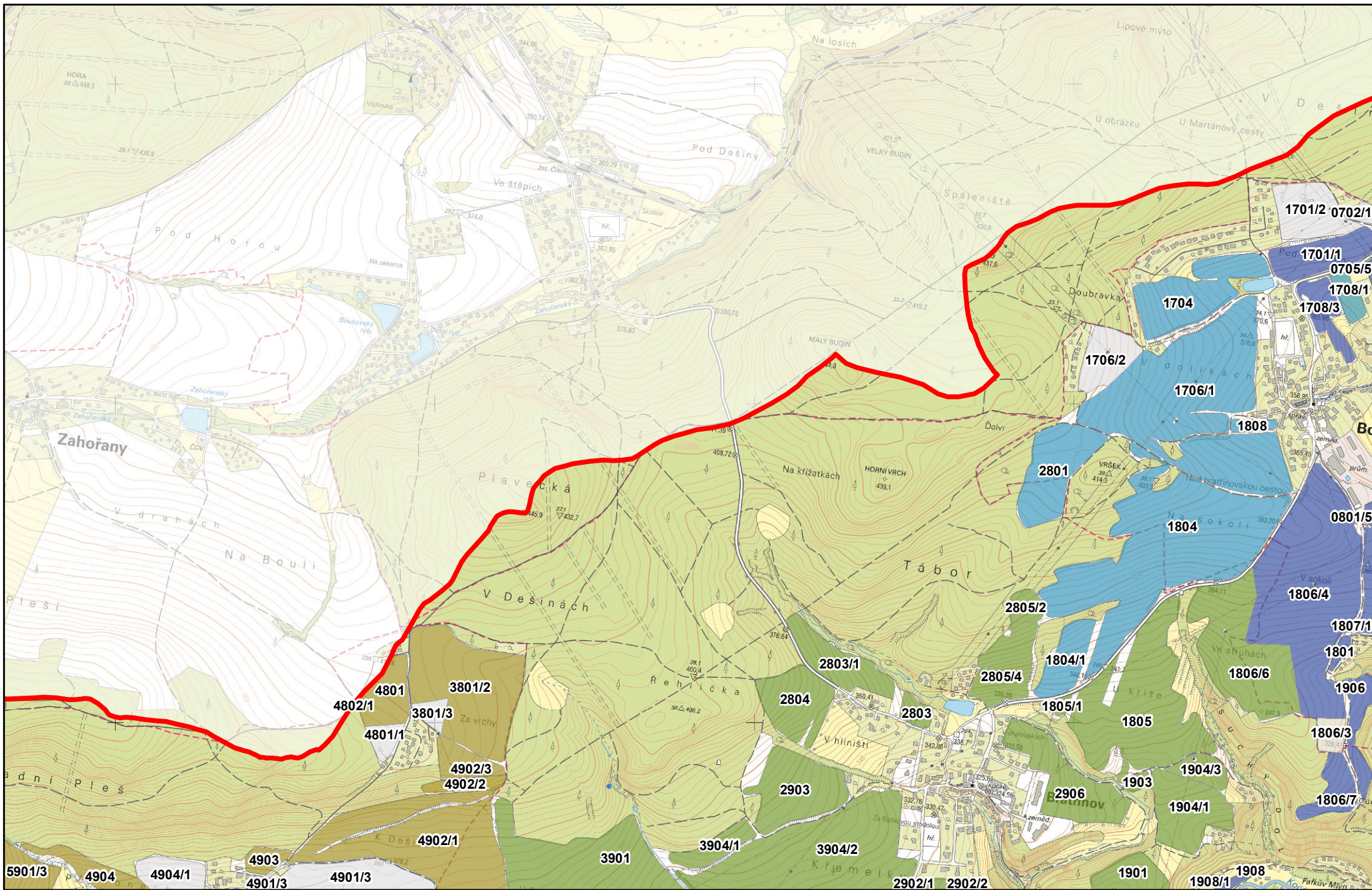


0 0,25 0,5 1 Km



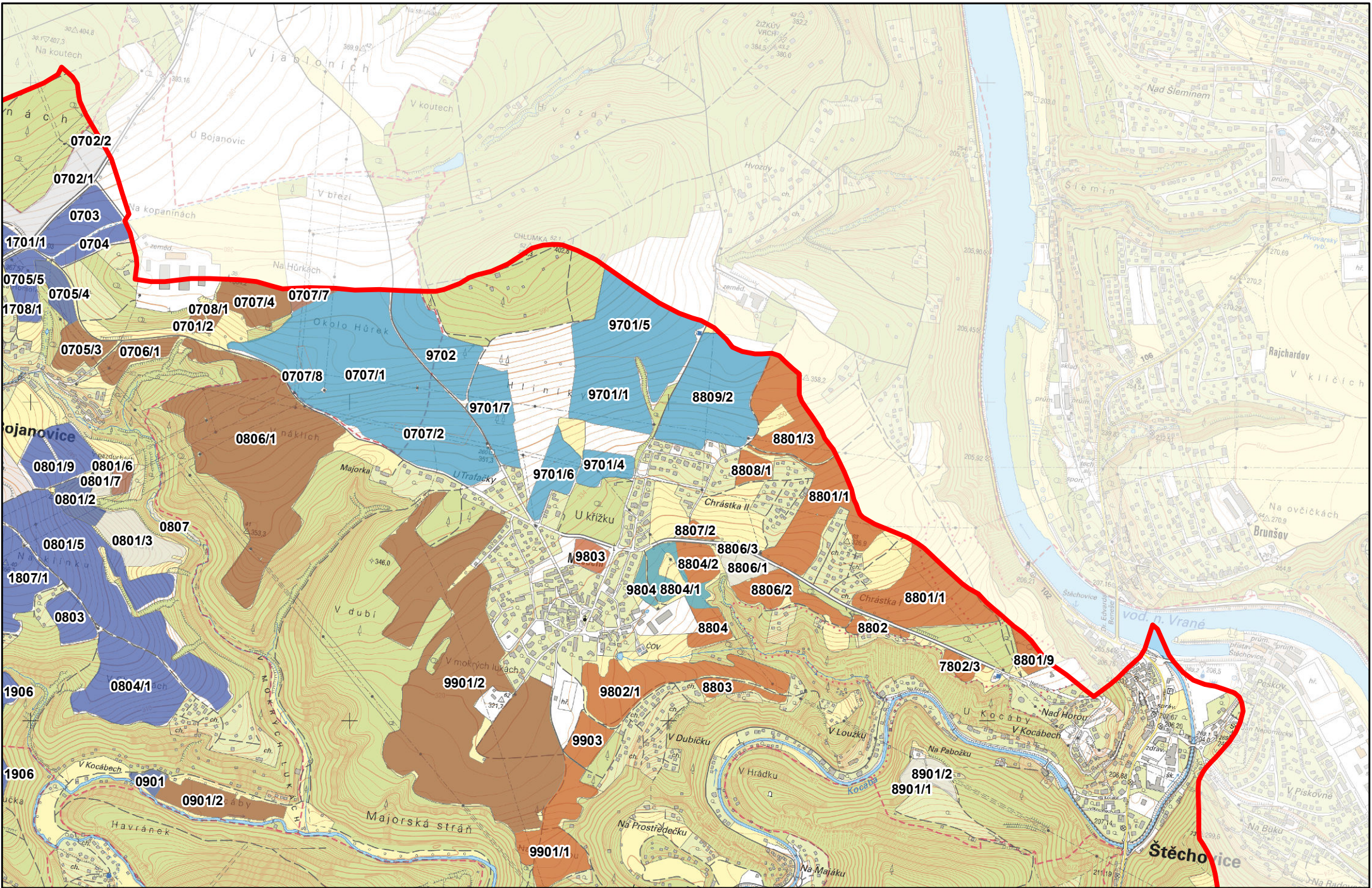
0 0,25 0,5 1 Km

Mapový list A5



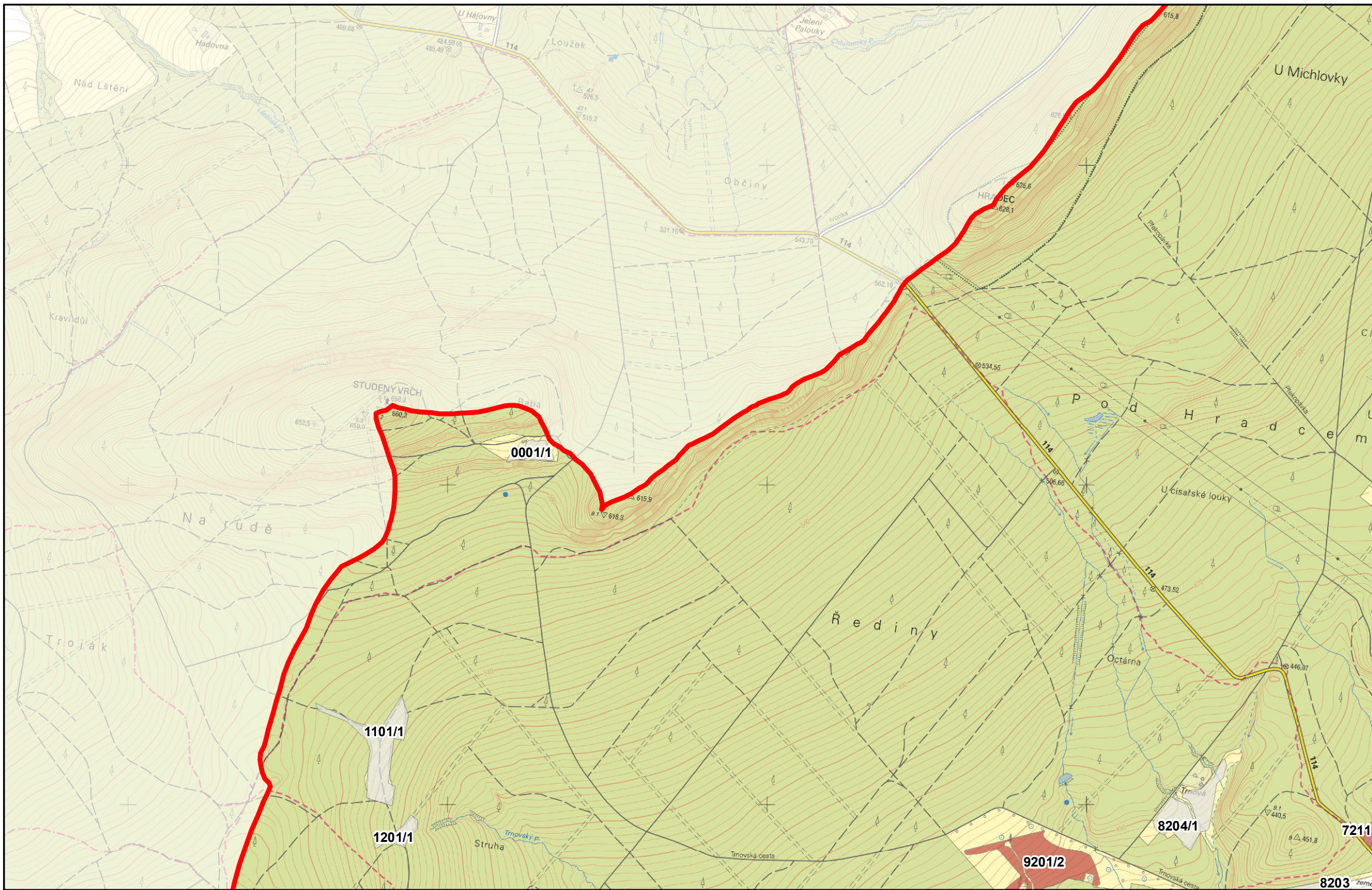
0 0,25 0,5 1 Km

Mapový list A6



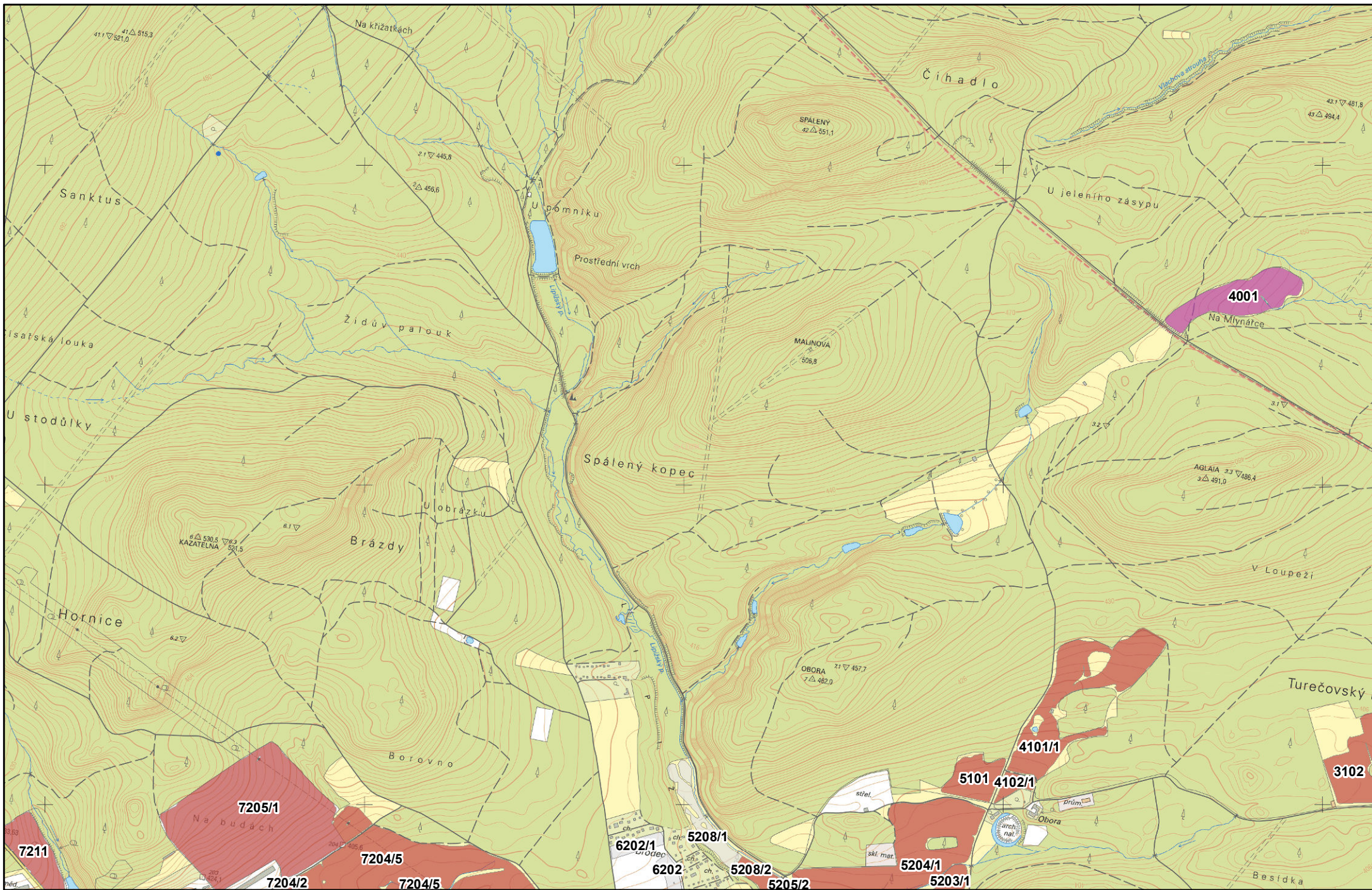
0 0,25 0,5 1 Km

Mapový list A7

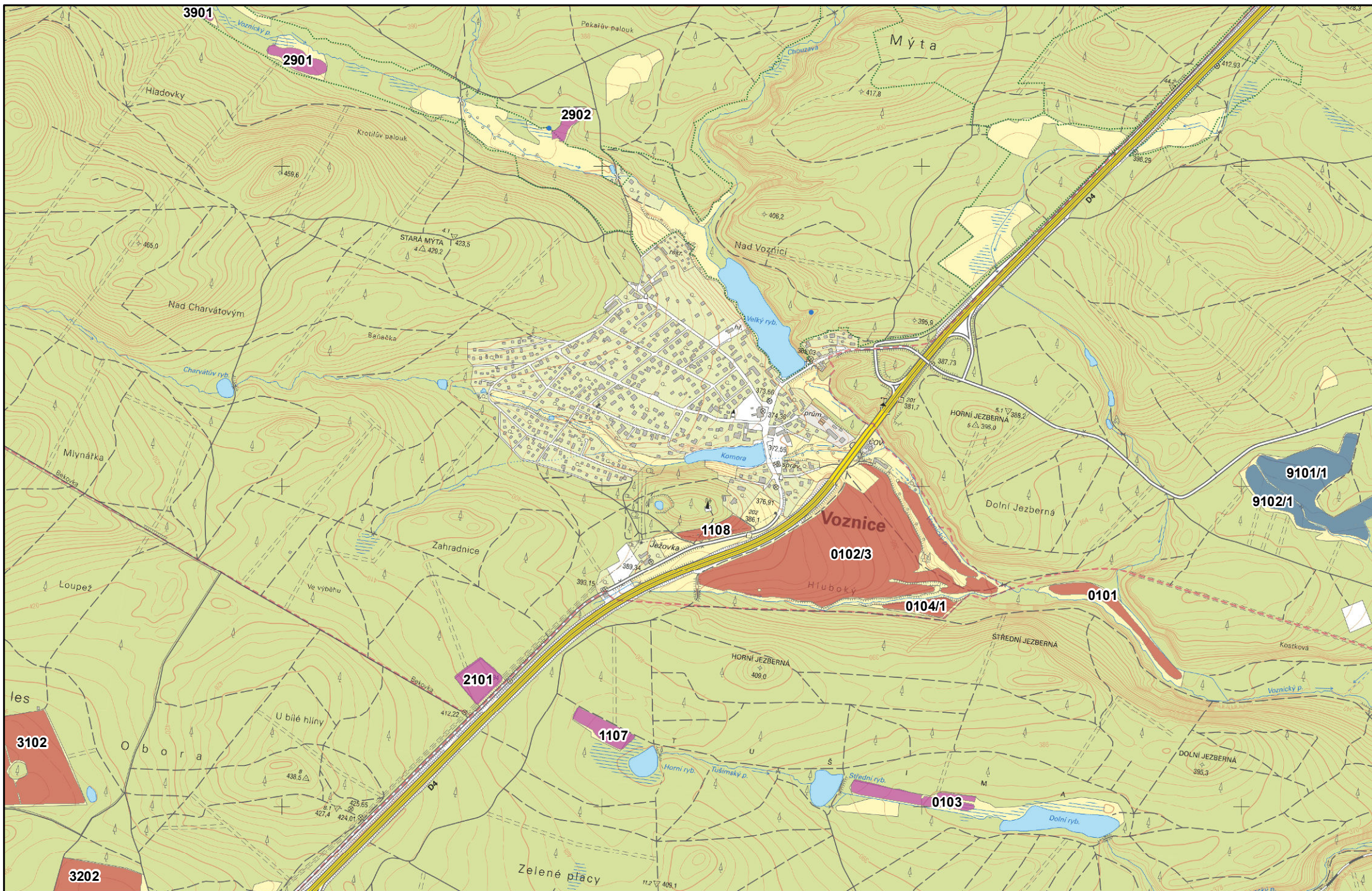


0 0,25 0,5 1 Km

Mapový list B2

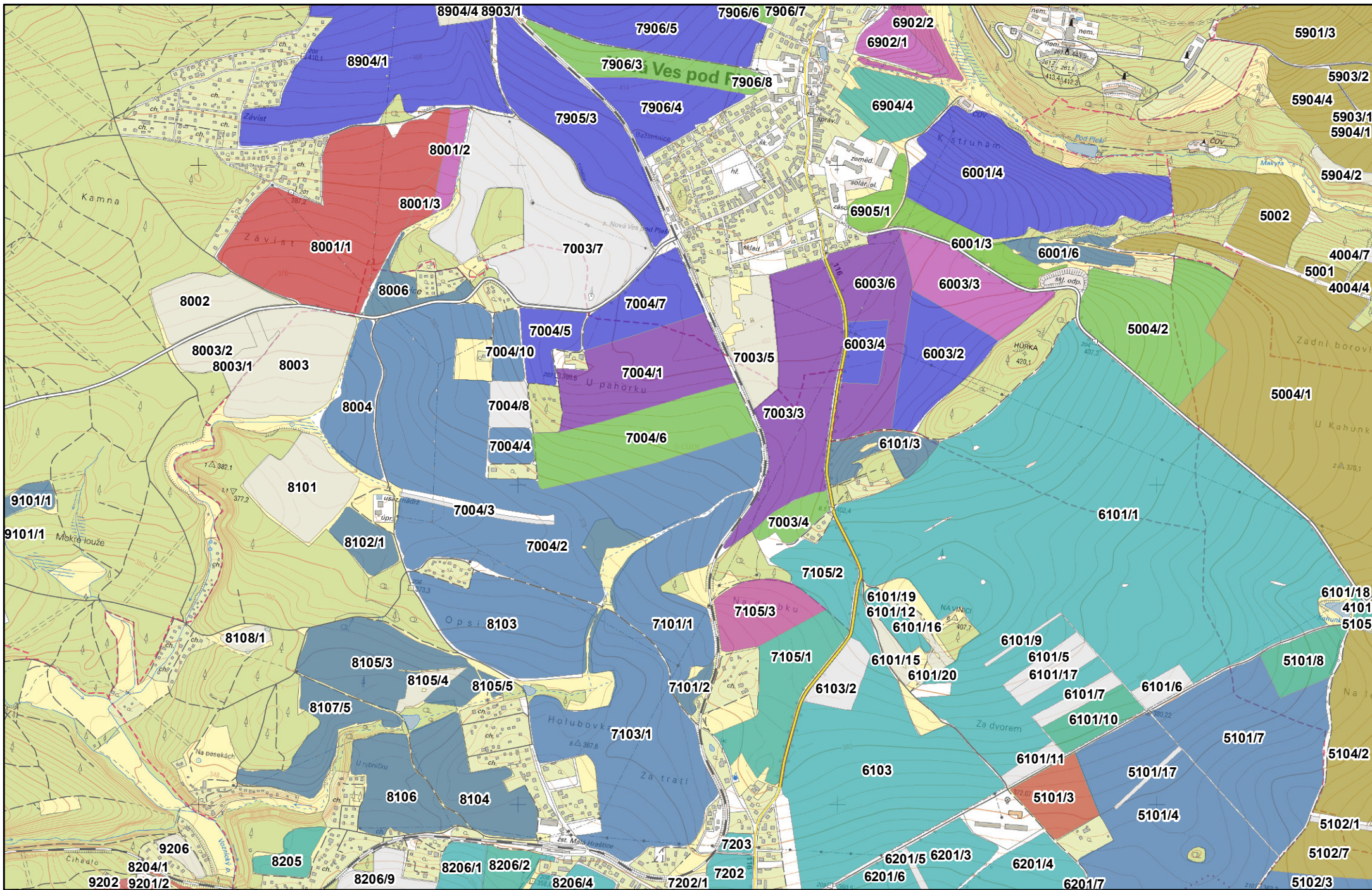


0 0,25 0,5 1 Km




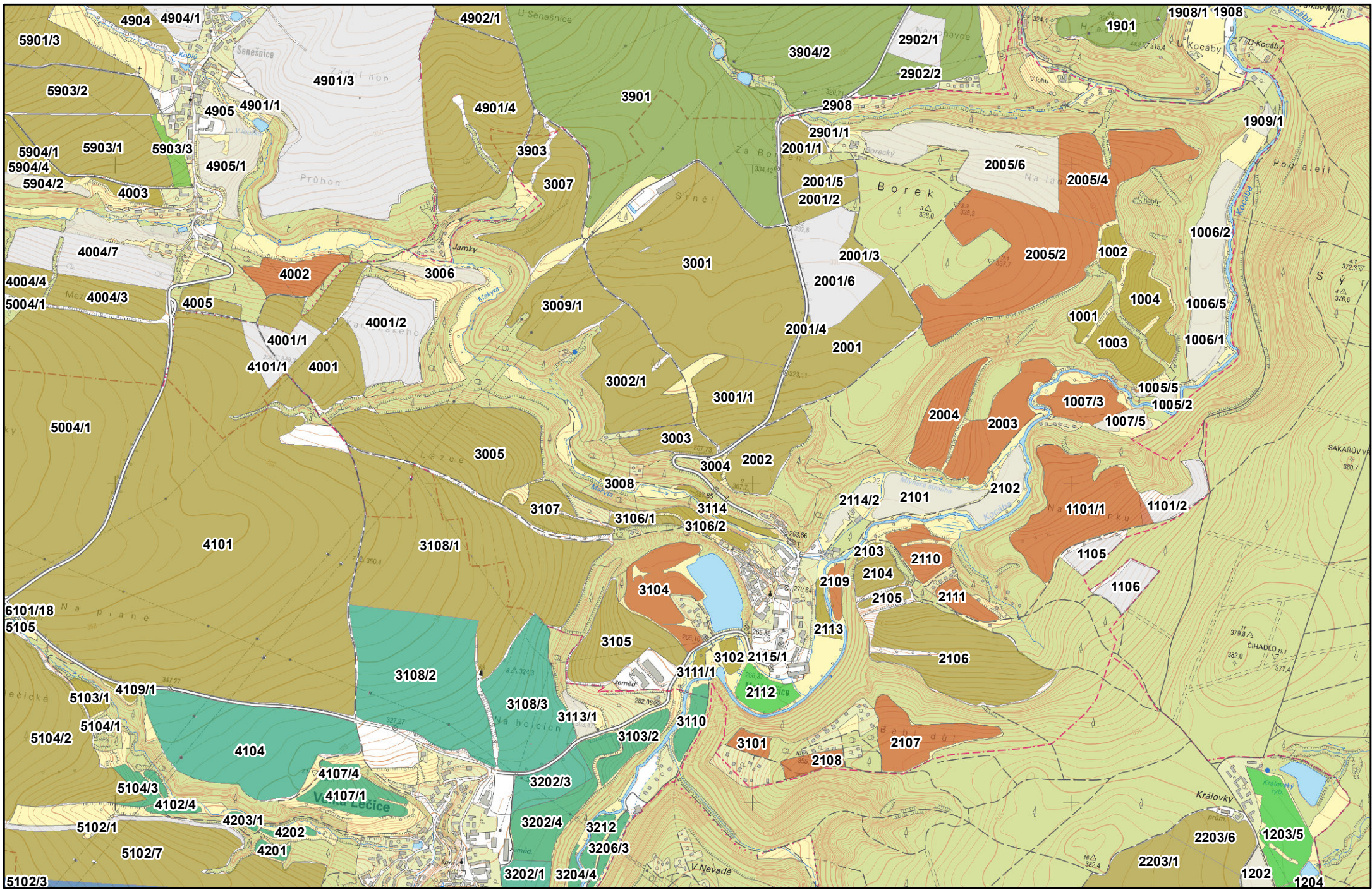
0 0,25 0,5 1 Km

Mapový list B4

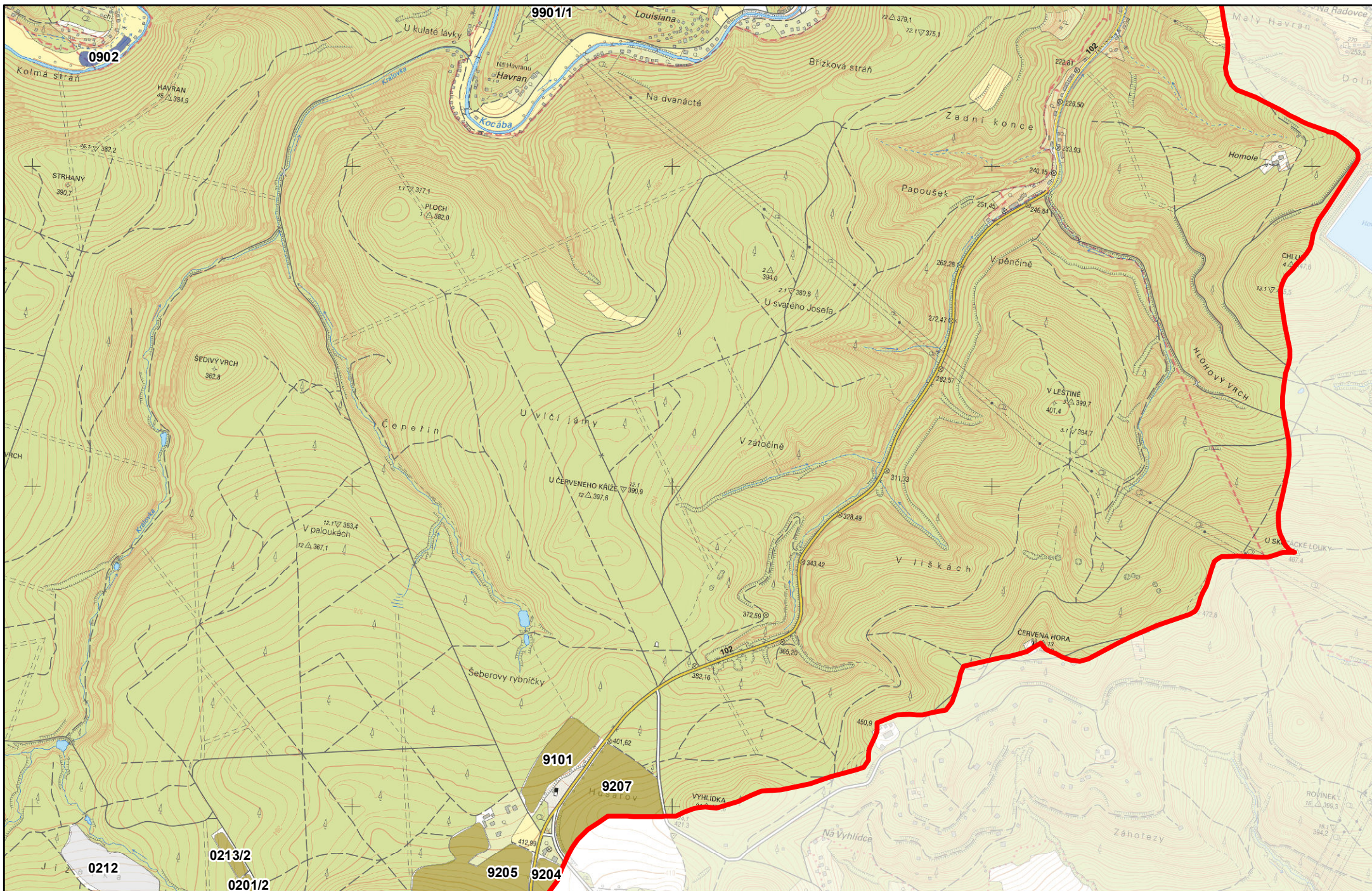


0 0,25 0,5 1 Km

Mapový list B5

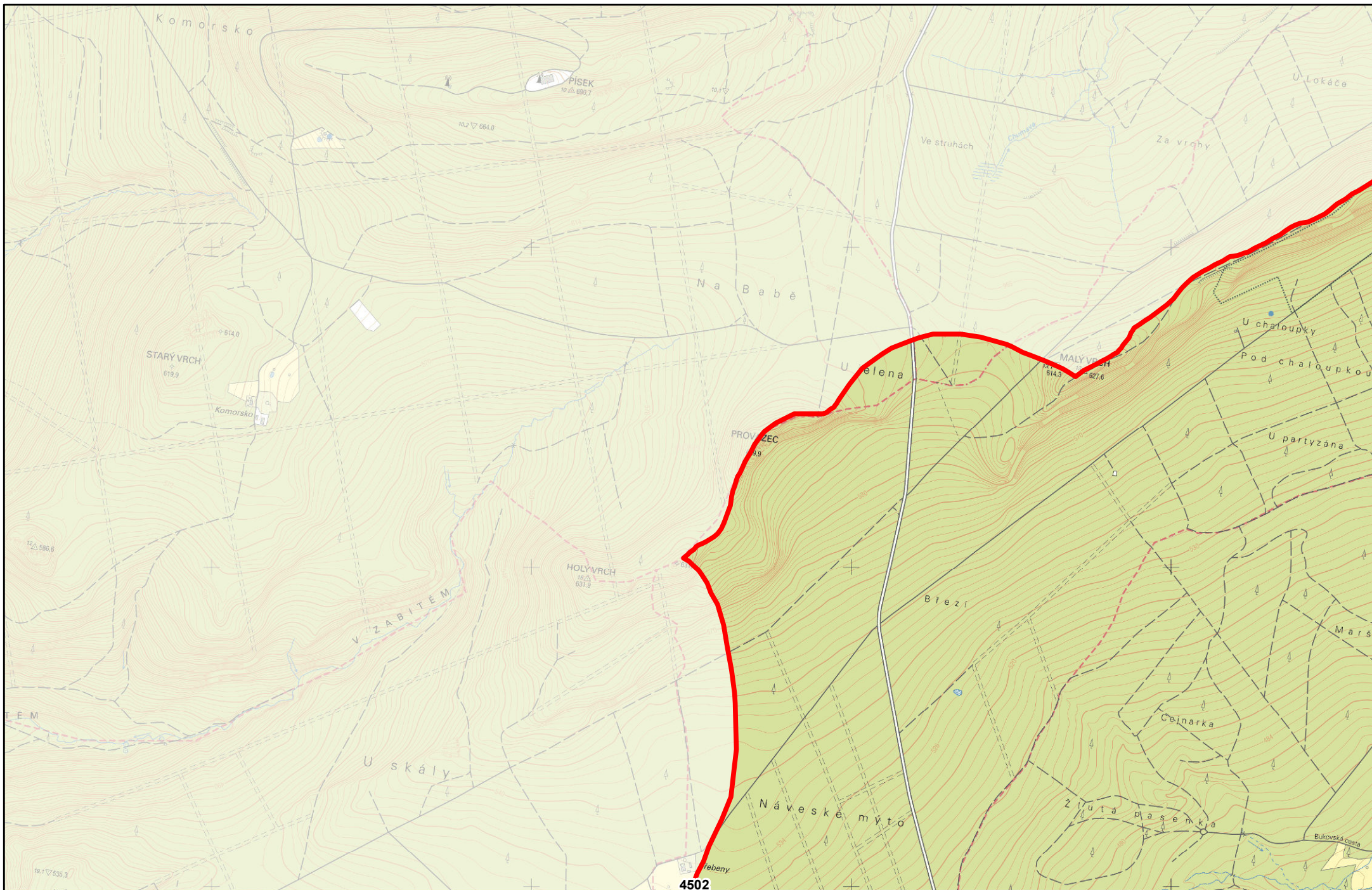


Mapový list B6



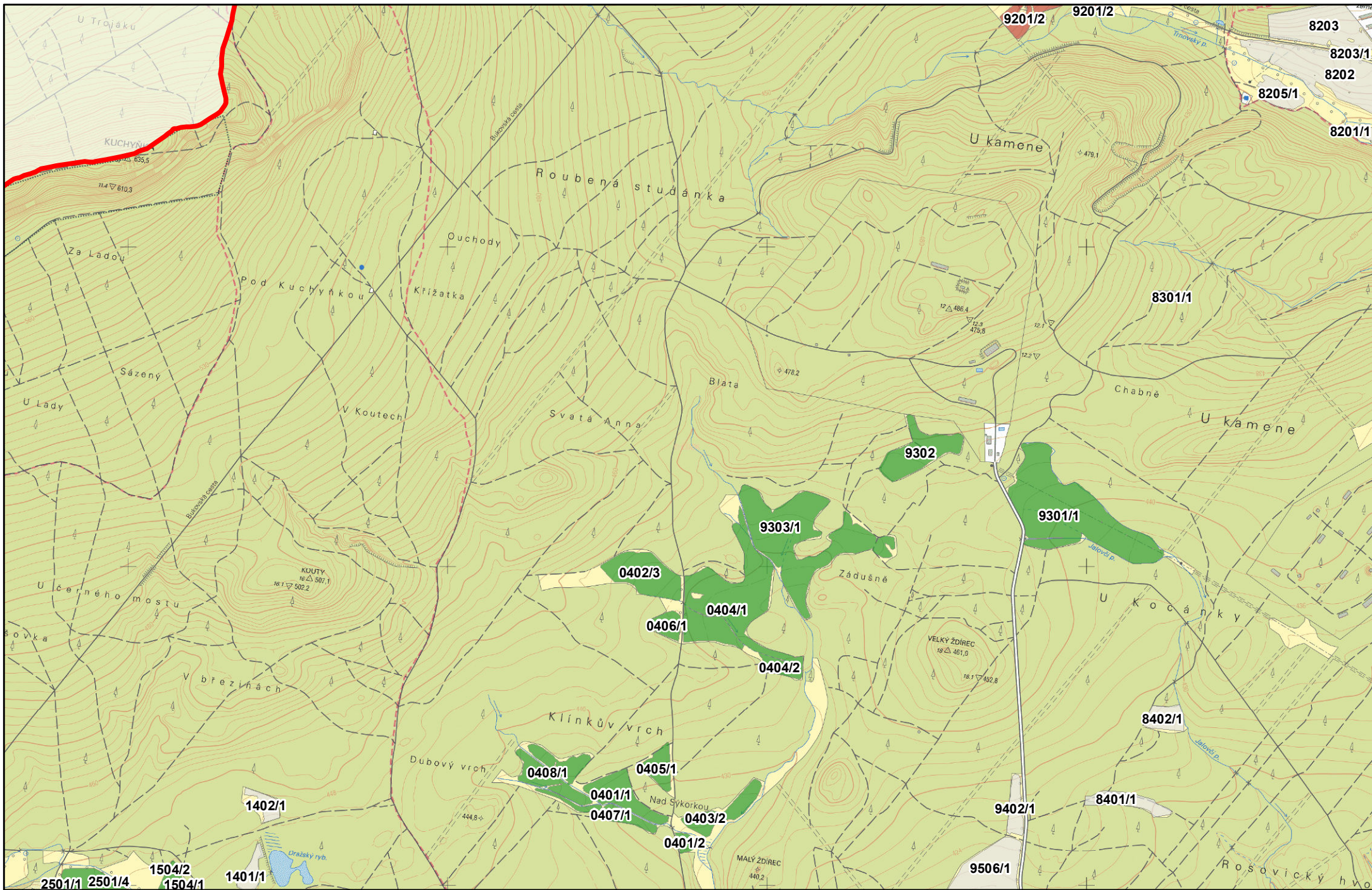
0 0,25 0,5 1 Km

Mapový list B7



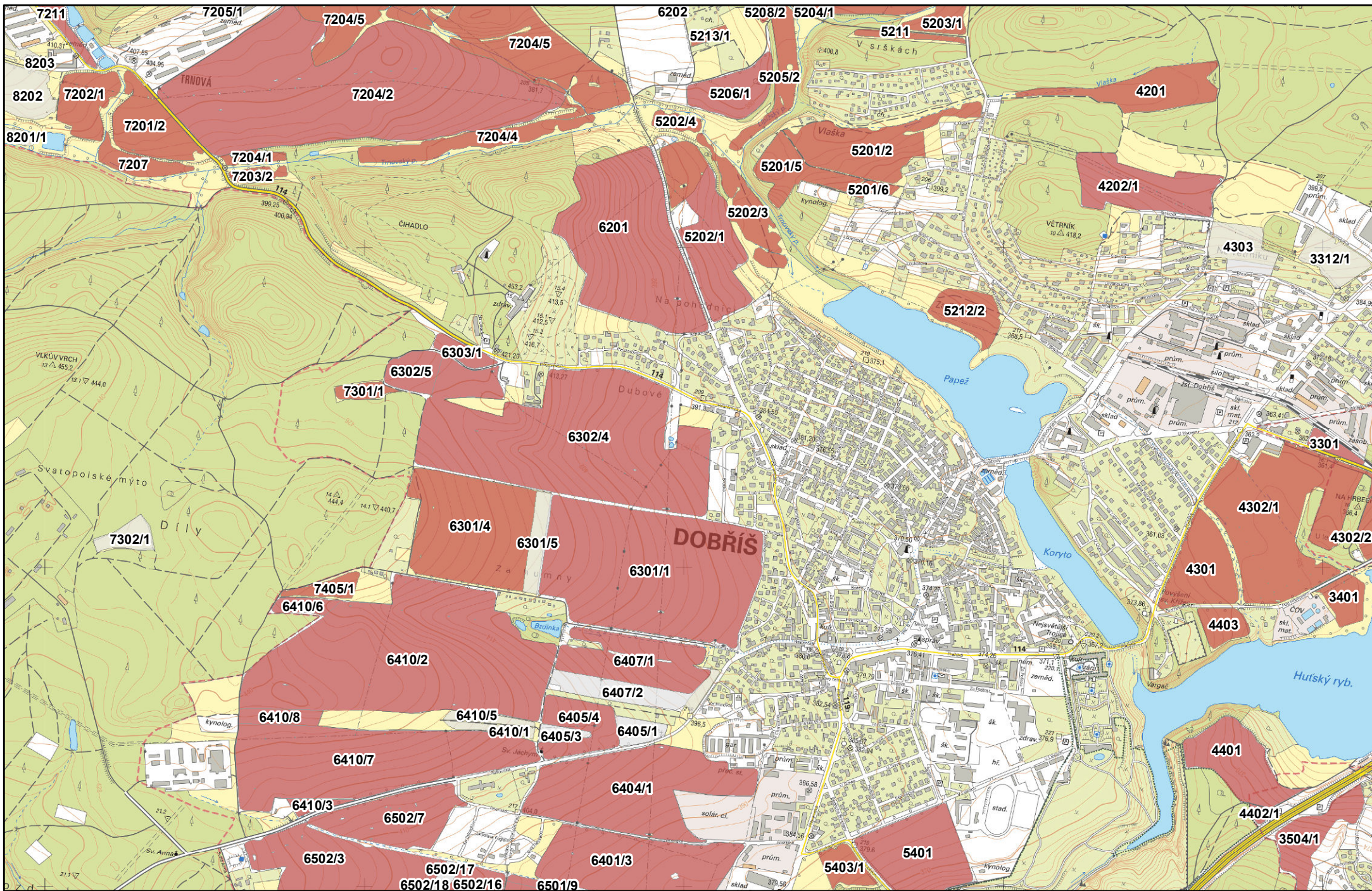
0 0,25 0,5 1 Km

Mapový list C1



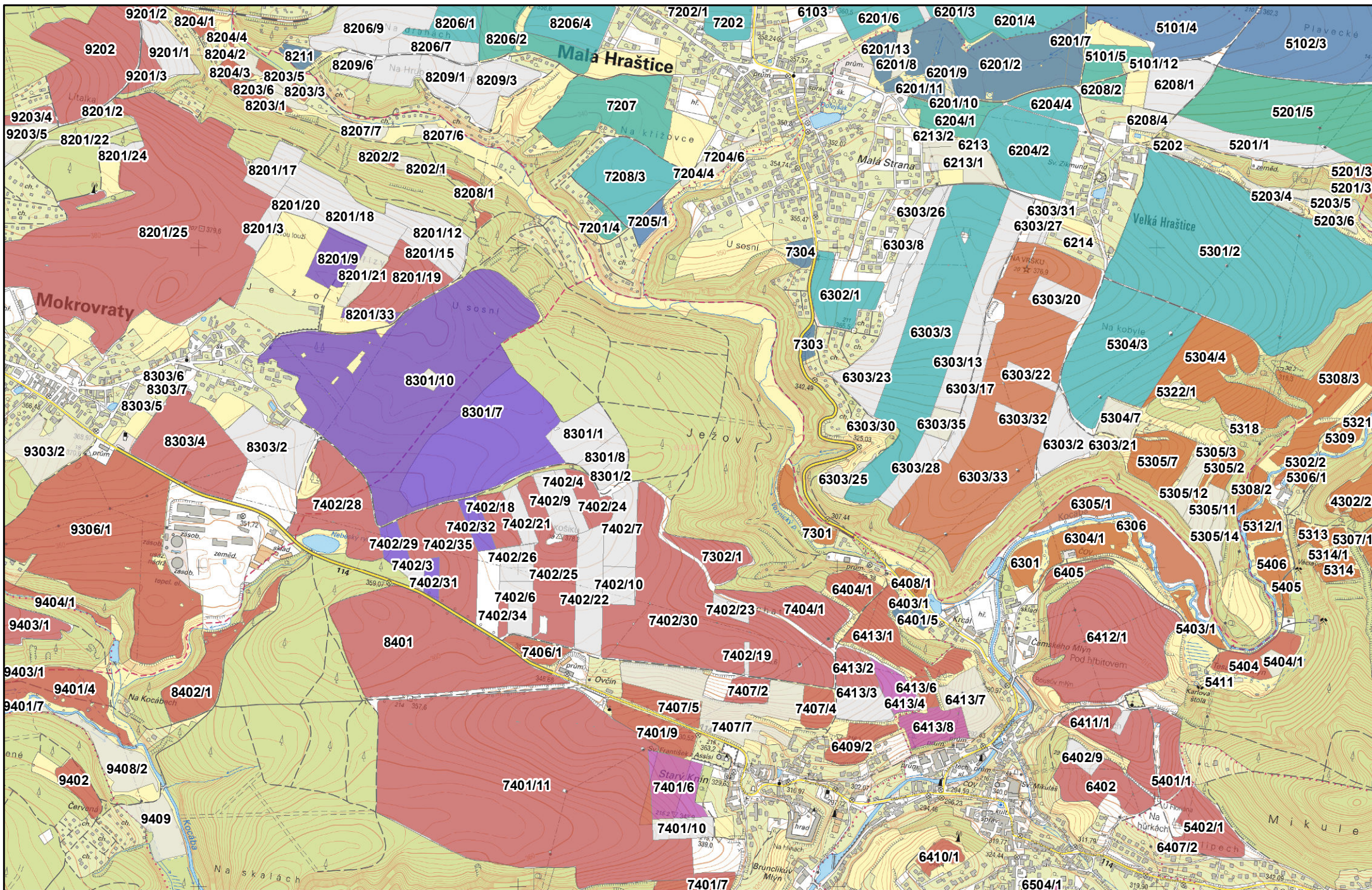
0 0,25 0,5 1 Km

Mapový list C2

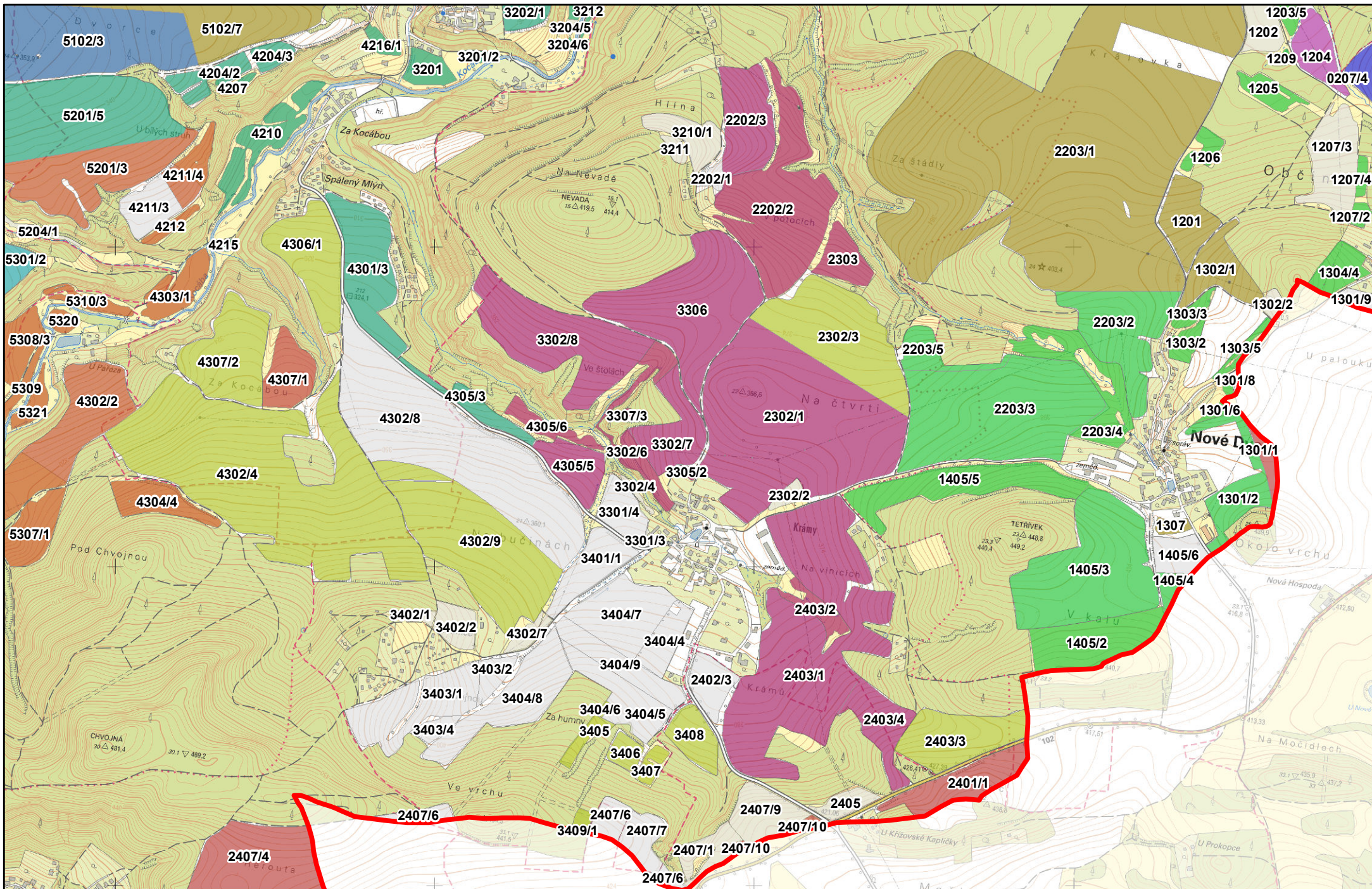


0 0,25 0,5 1 Km

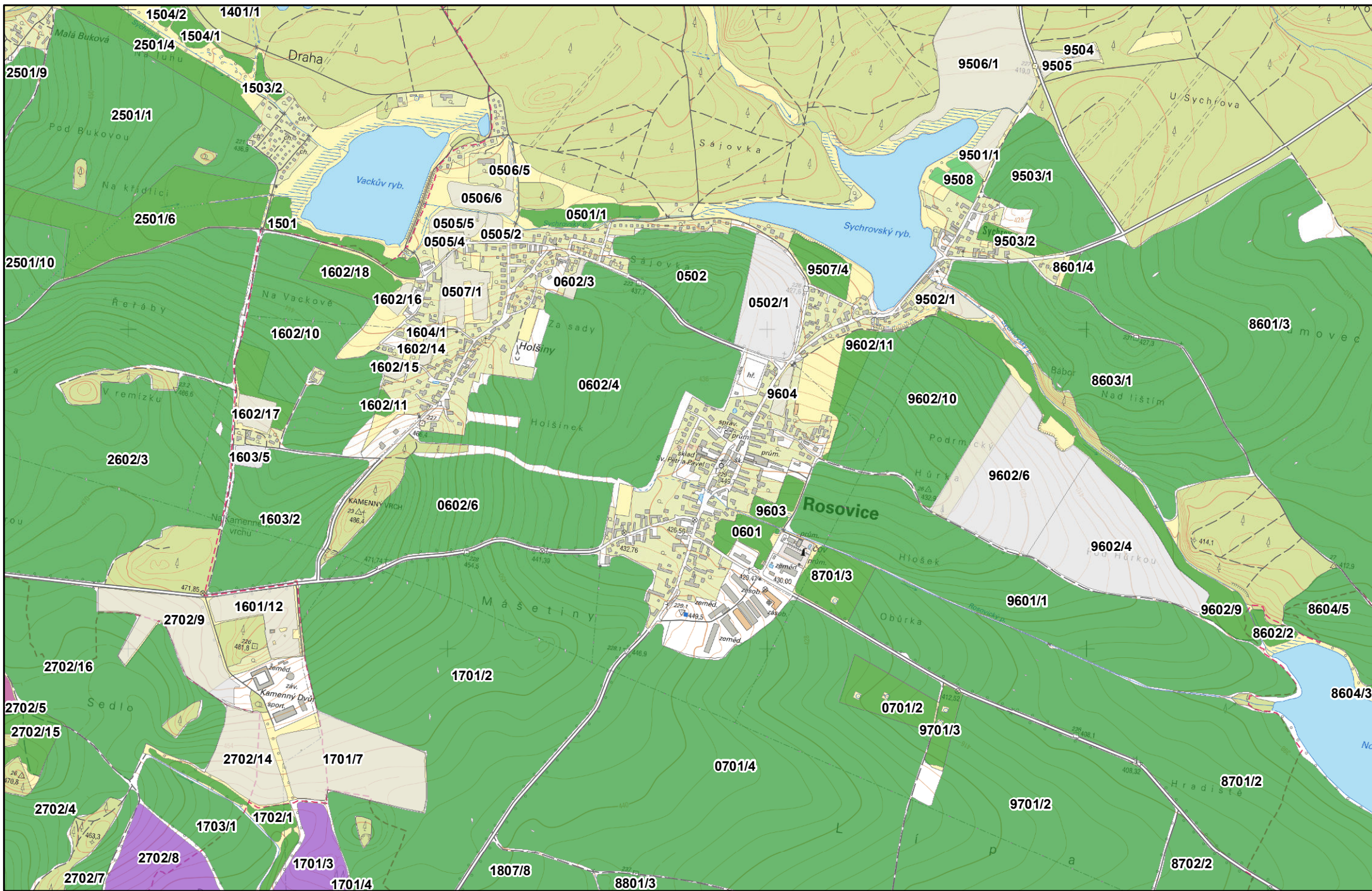
Mapový list C3



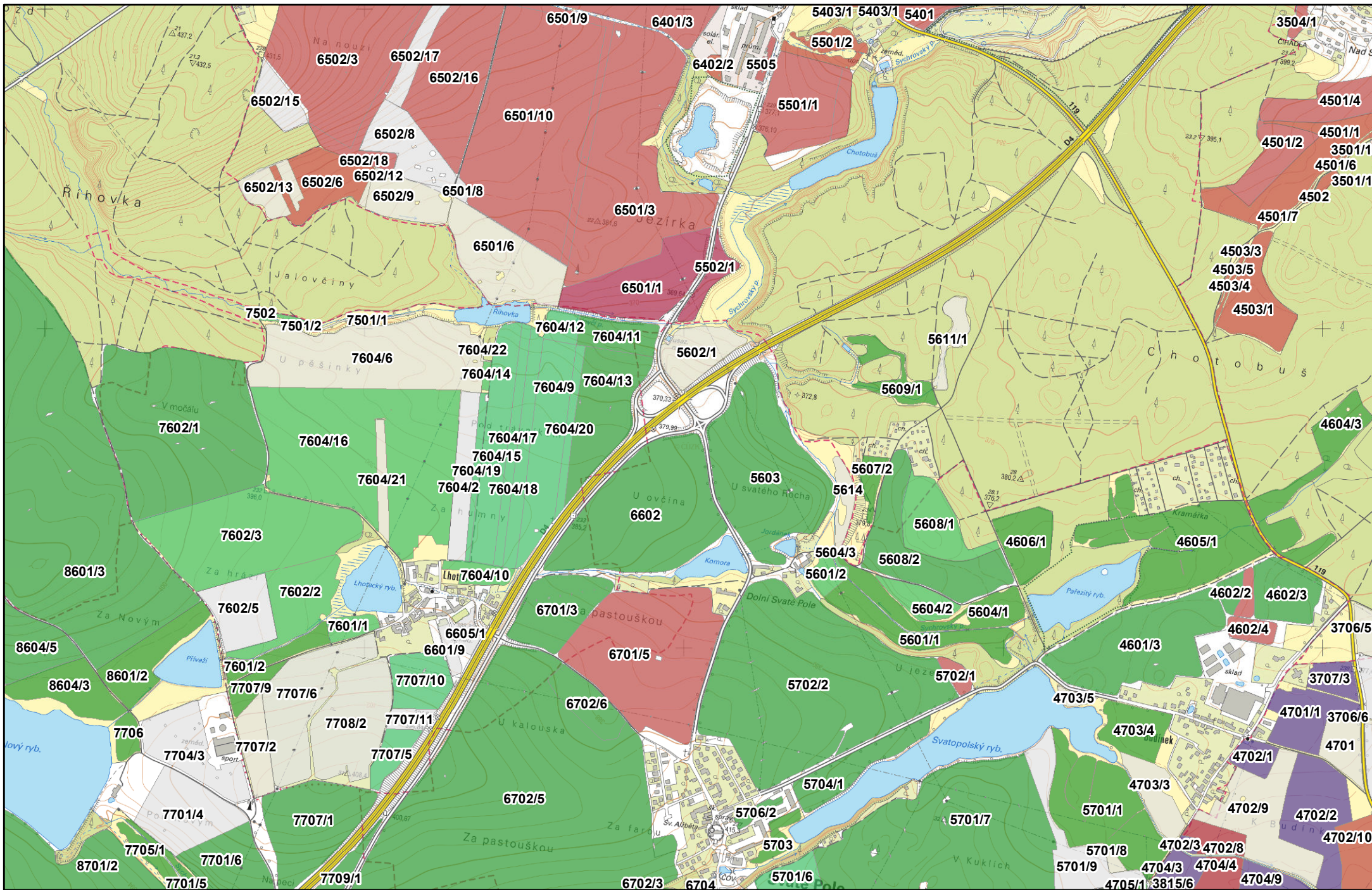
0 0,25 0,5 1 Km



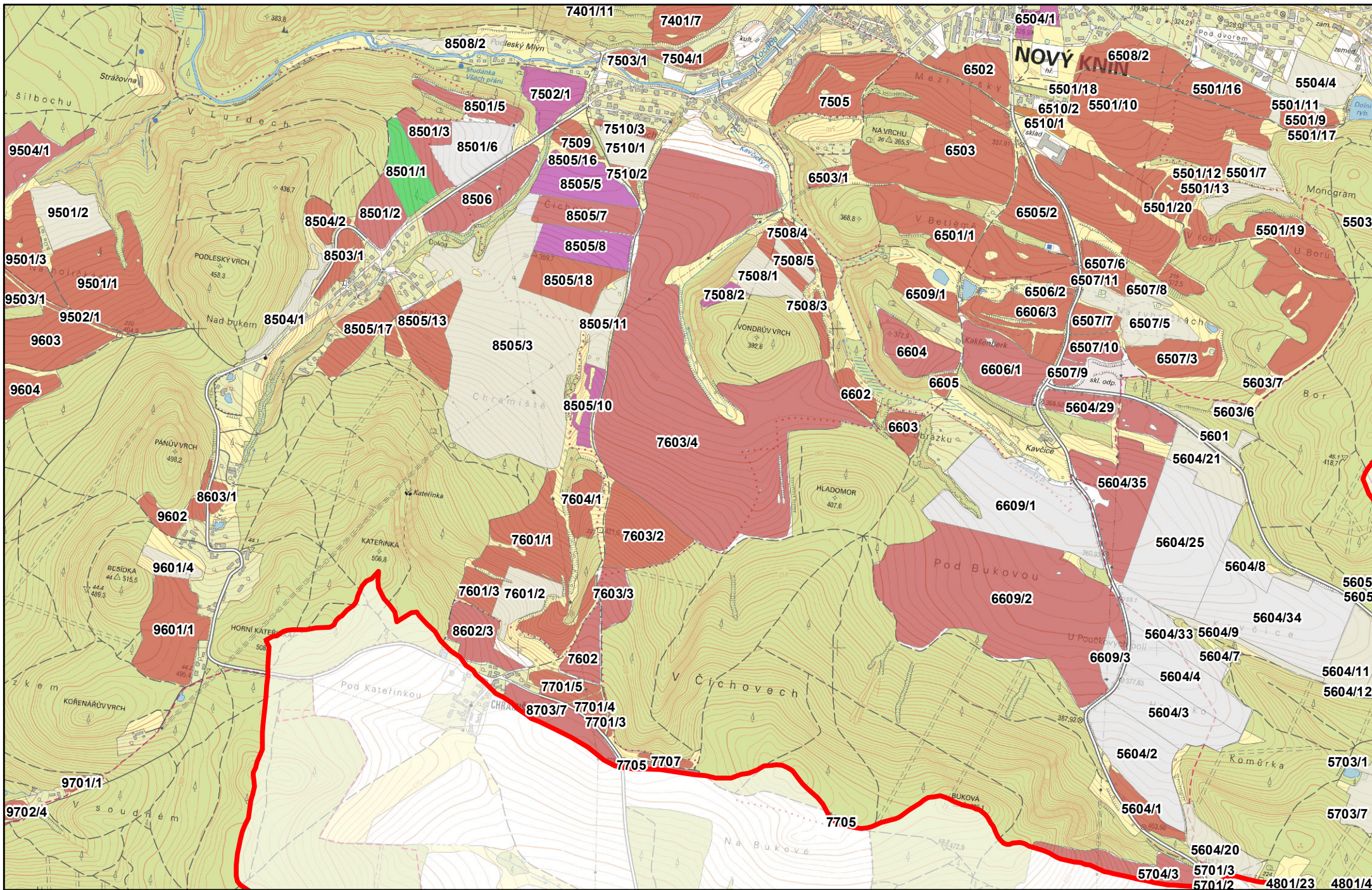
0 0,25 0,5 1 Km



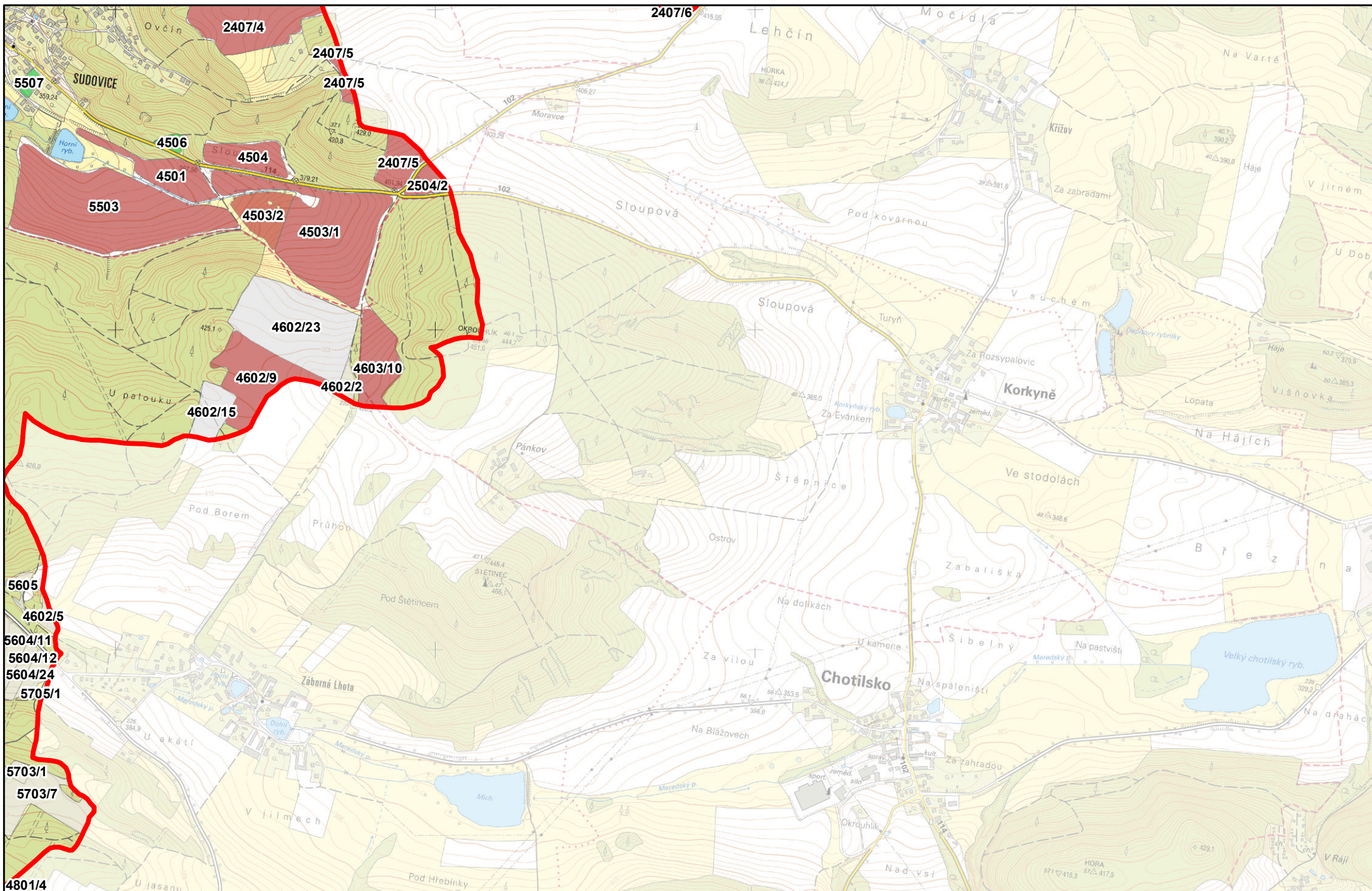
0 0,25 0,5 1 Km

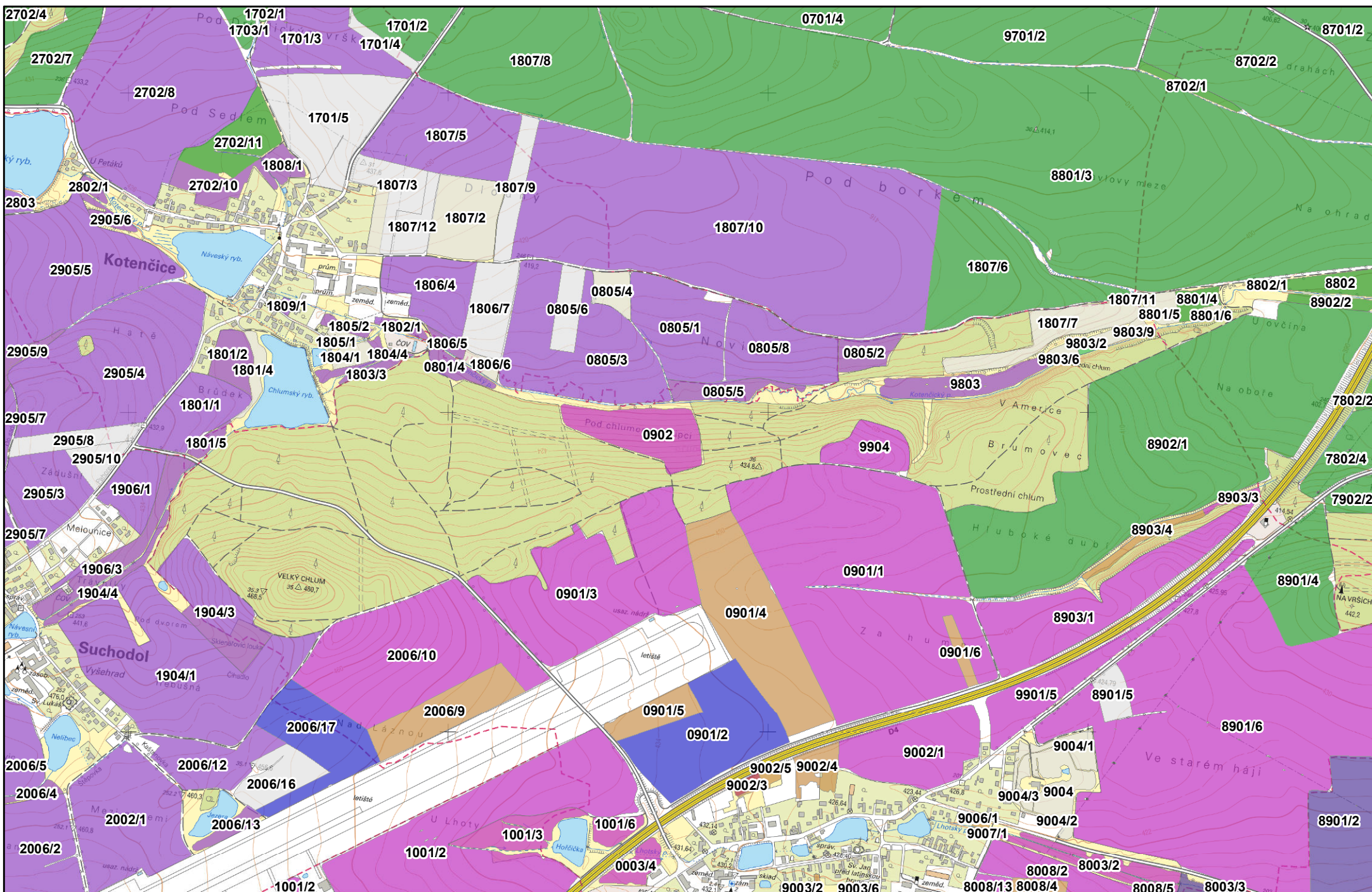


0 0,25 0,5 1 Km



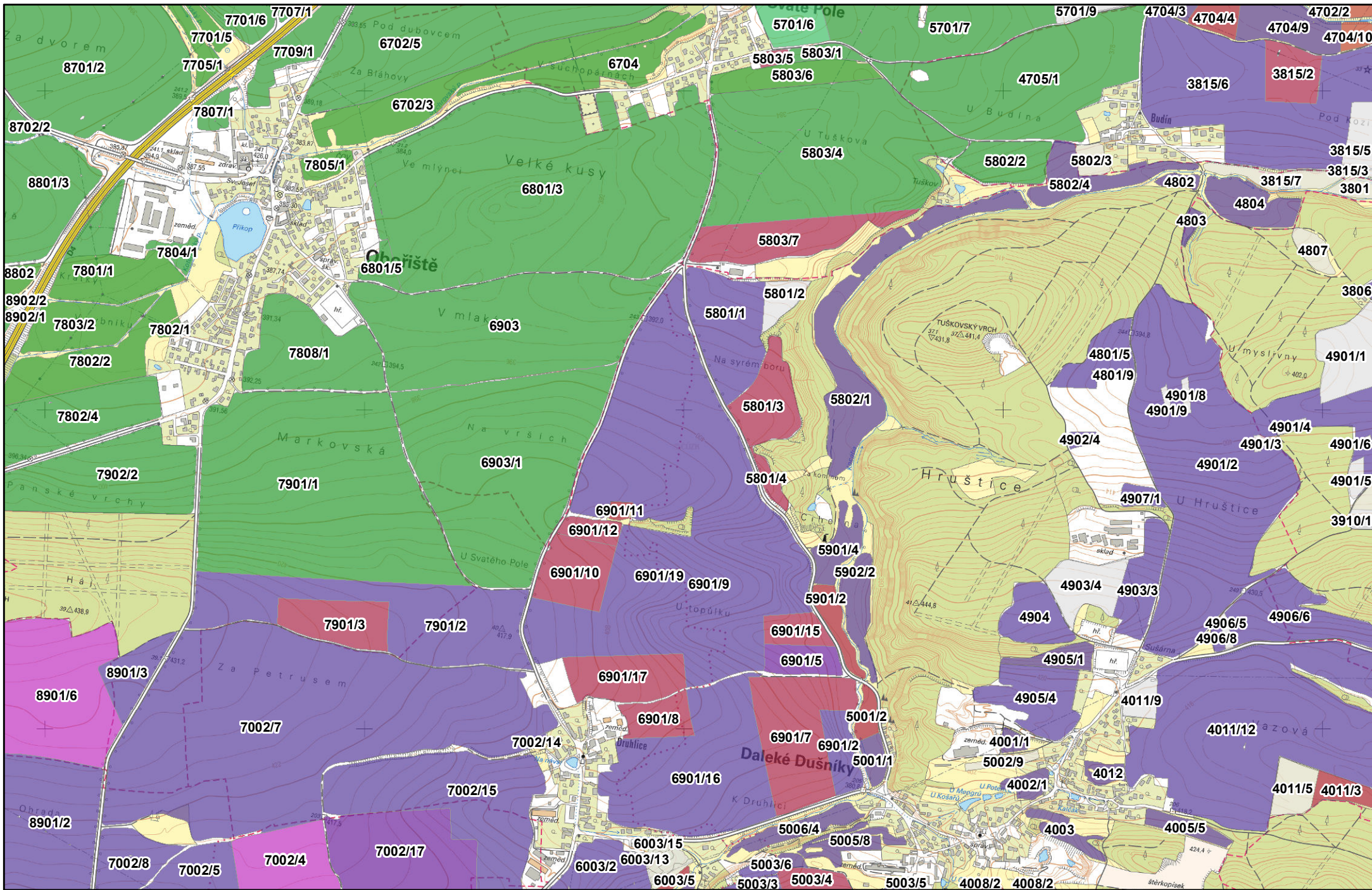
0 0,25 0,5 1 Km



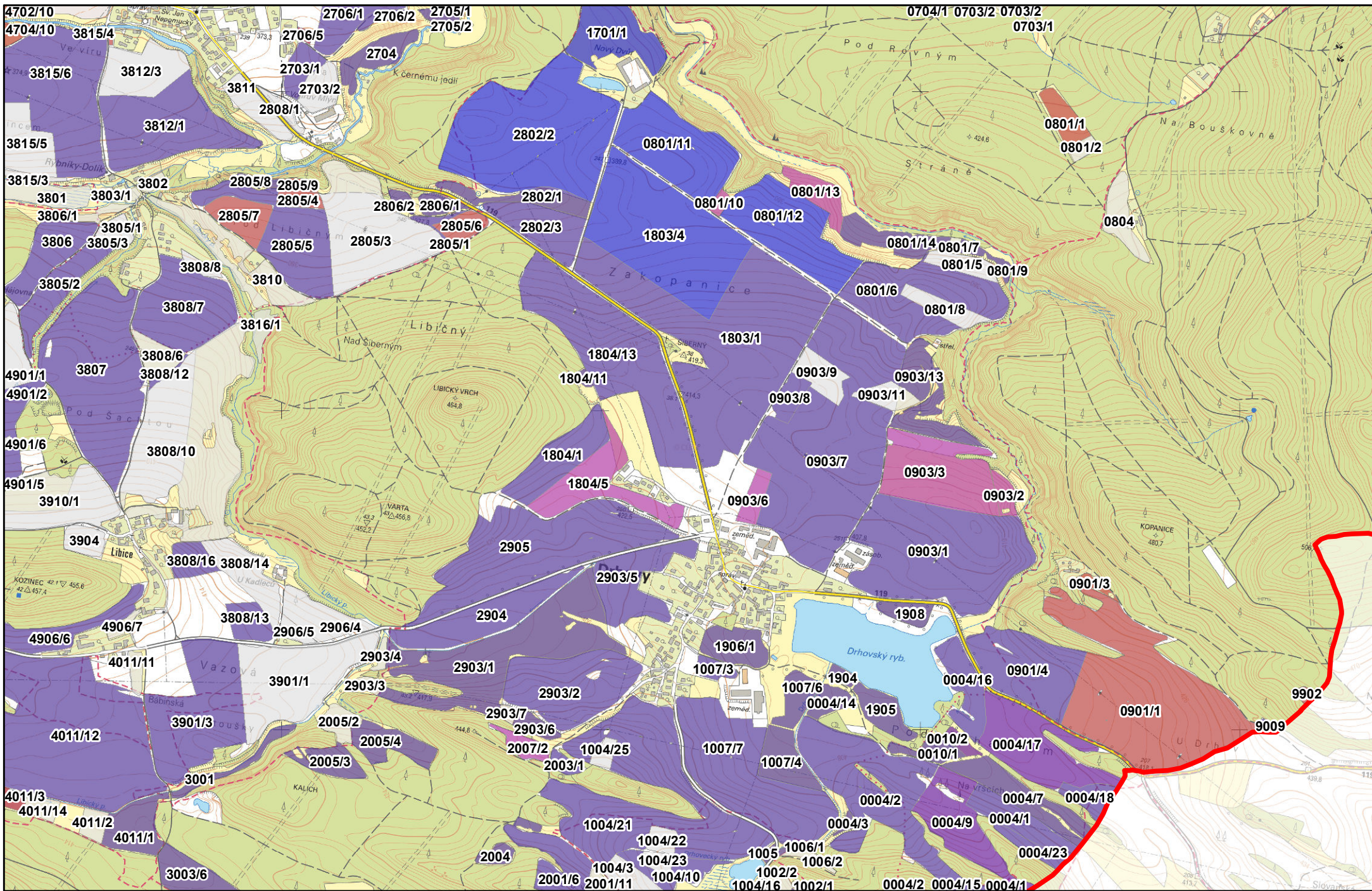


0 0,25 0,5 1 Km

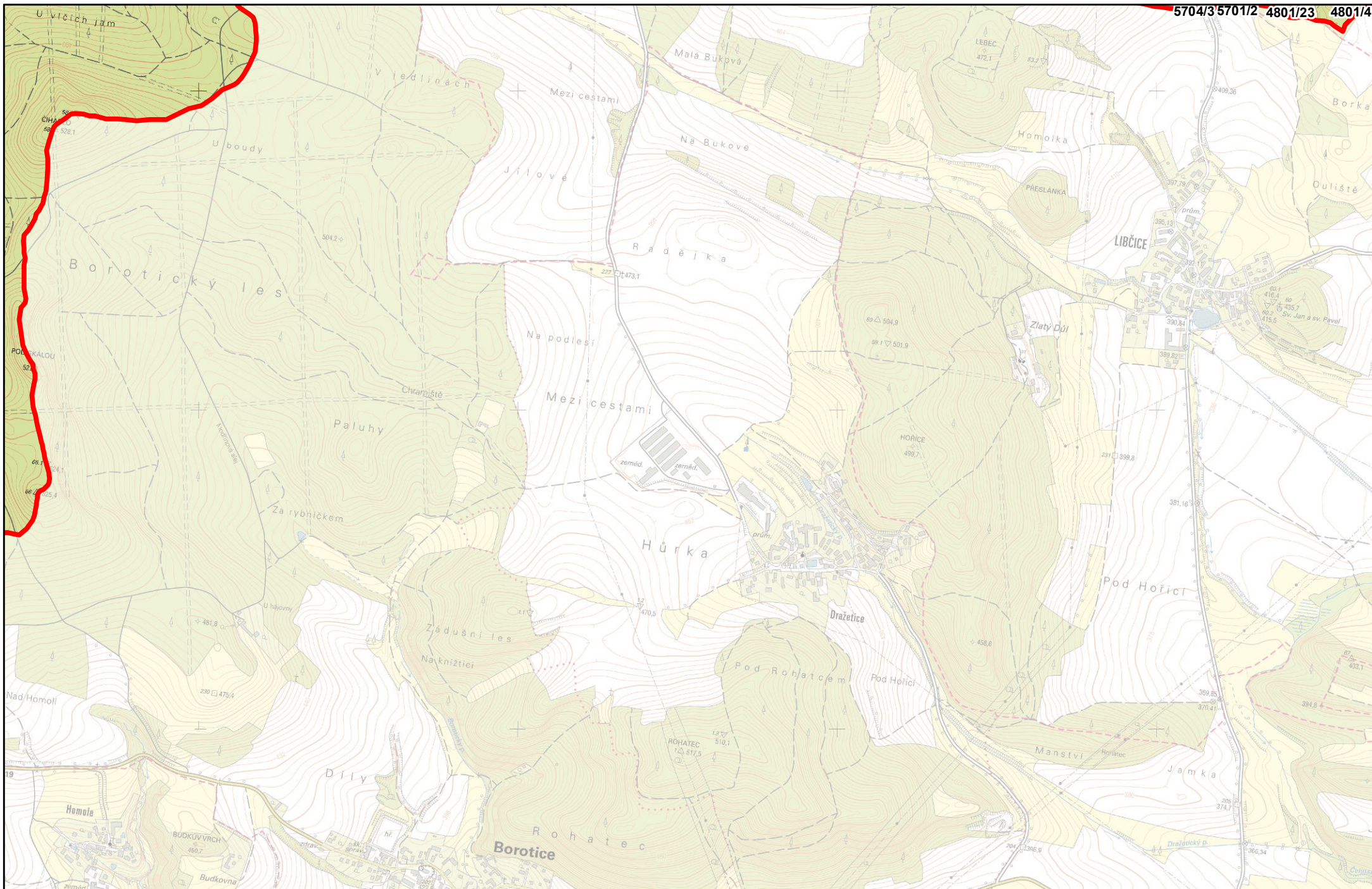
Mapový list E2



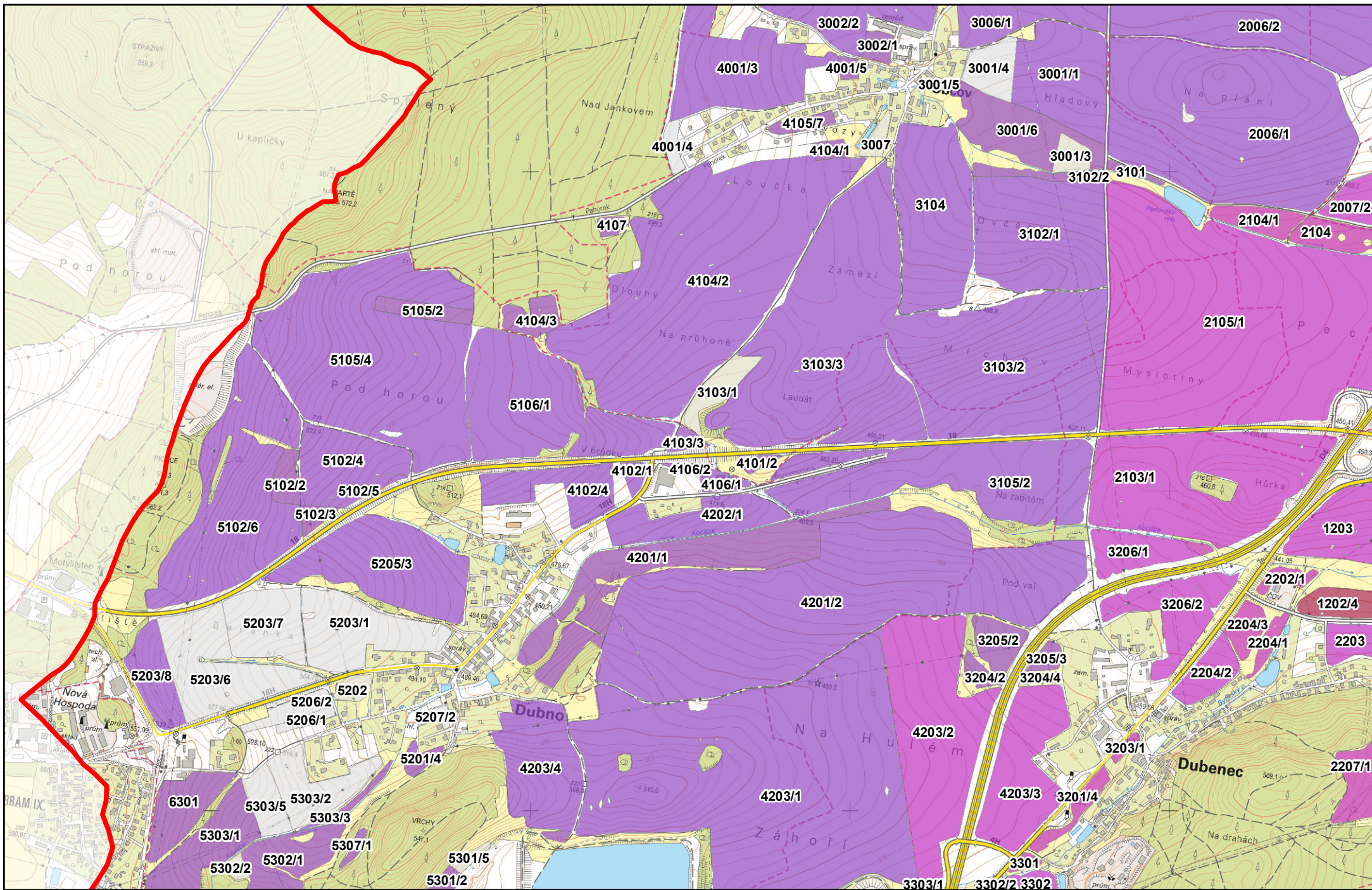
0 0,25 0,5 1 Km



0 0,25 0,5 1 Km

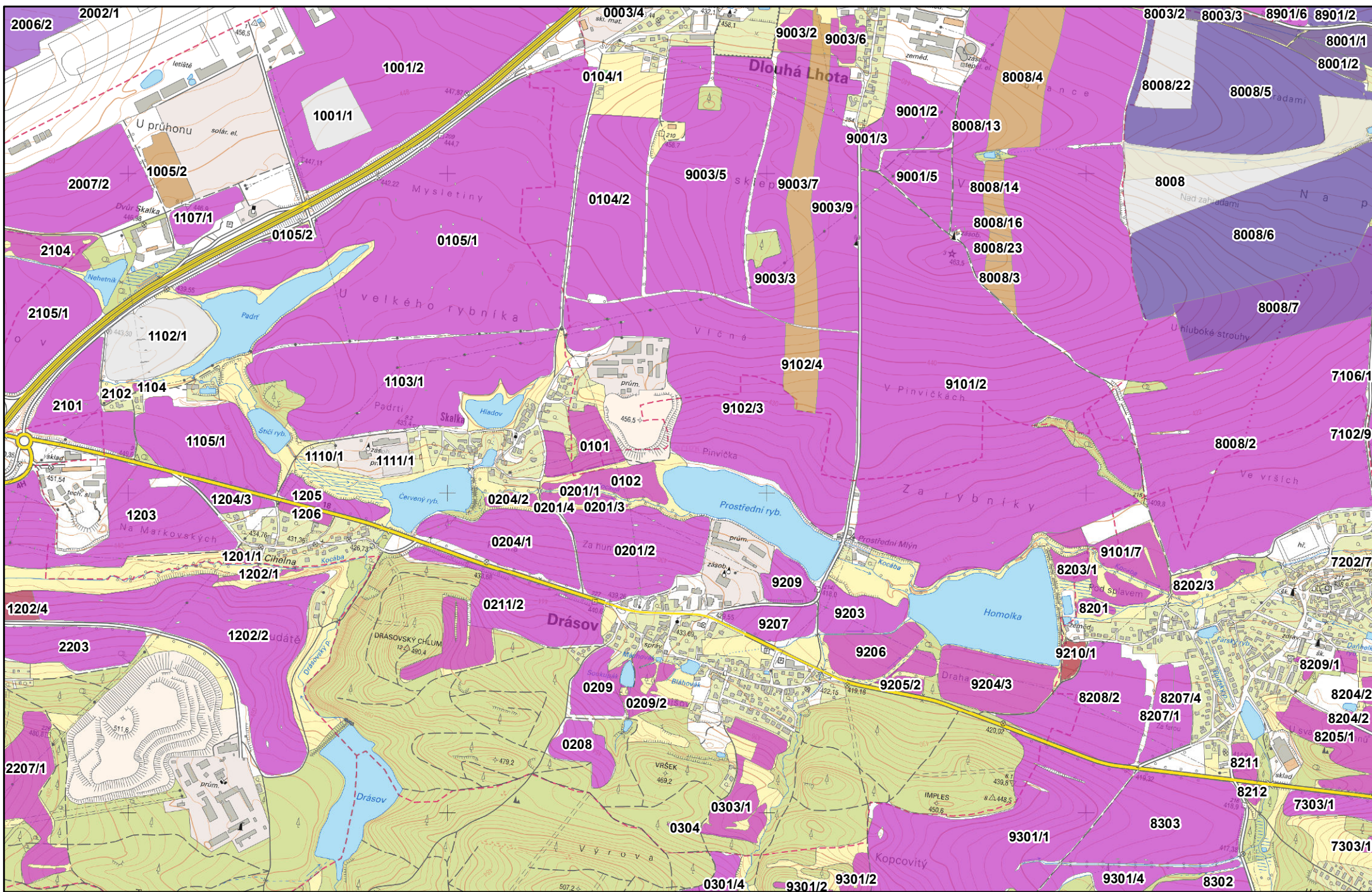


0 0,25 0,5 1 Km

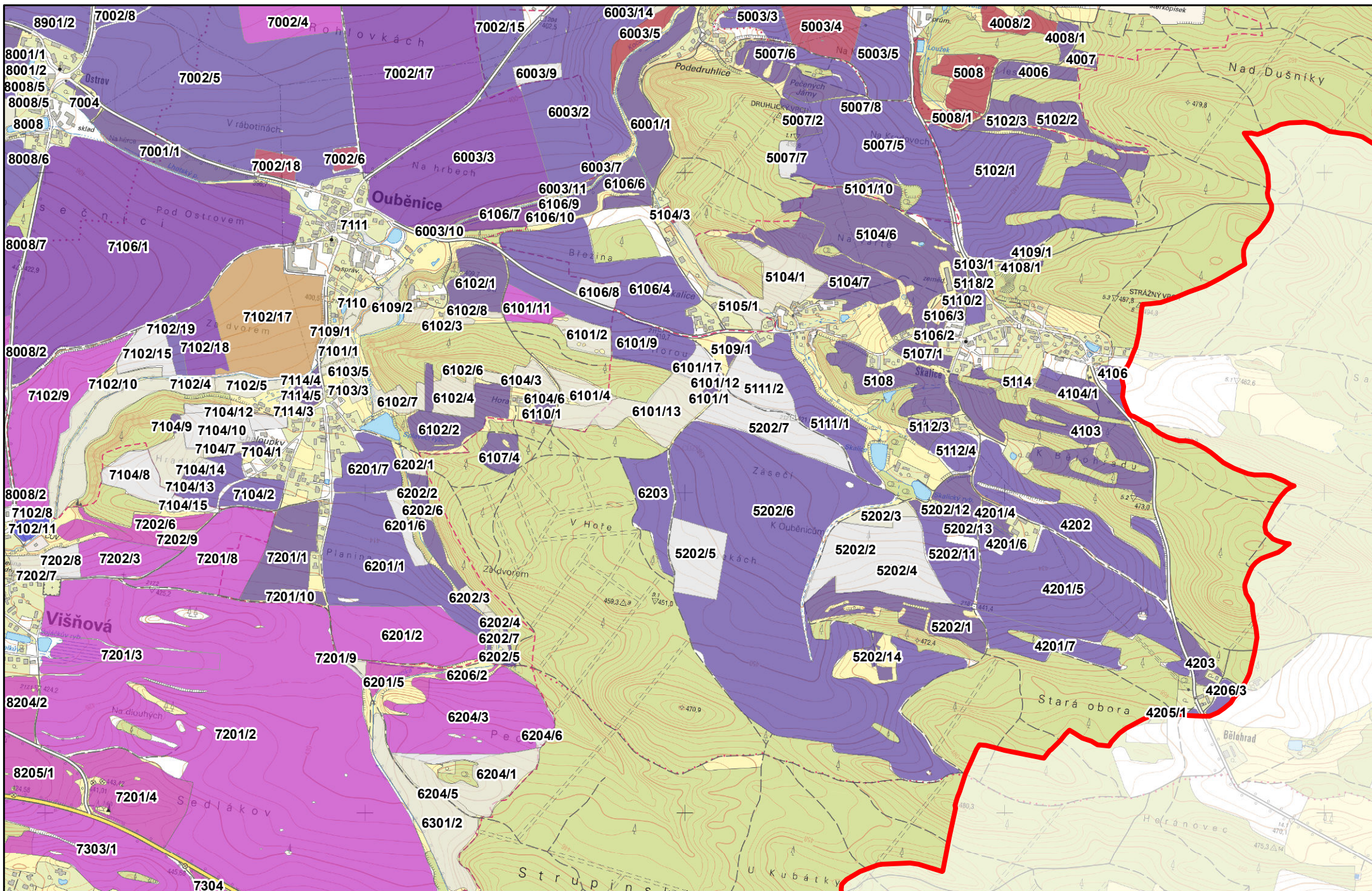


0 0,25 0,5 1 Km

Mapový list F1

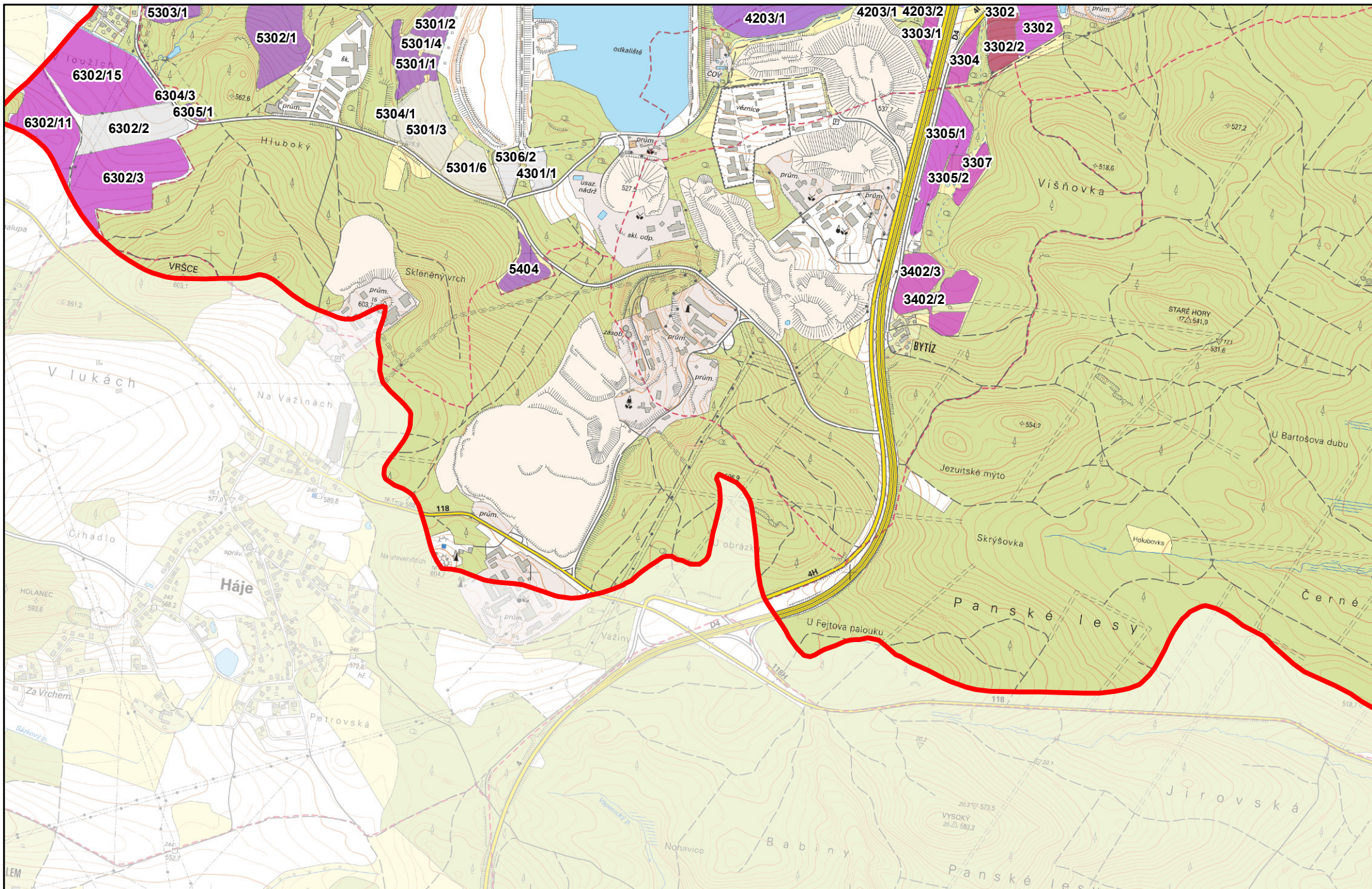


0 0,25 0,5 1 Km



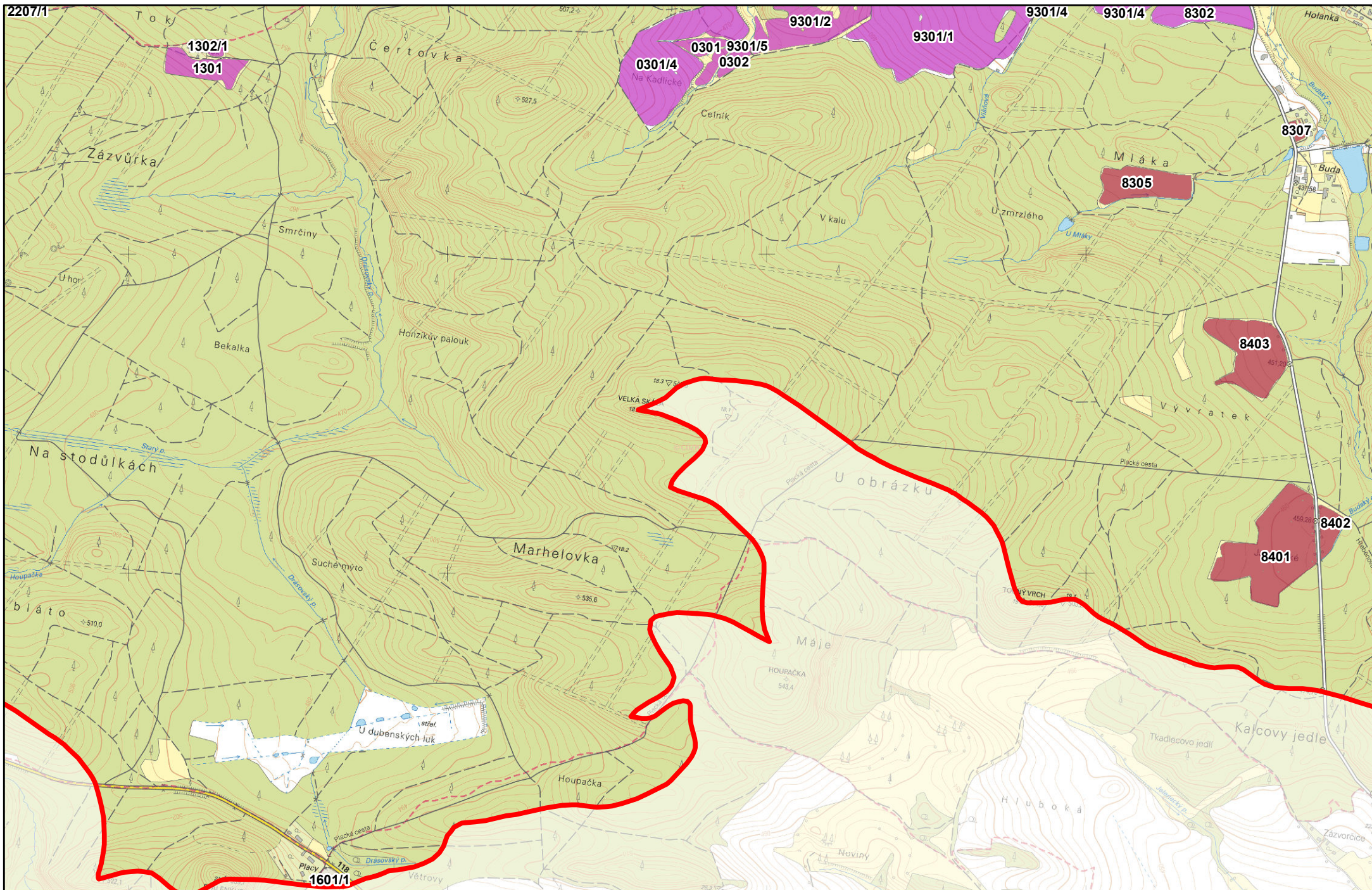
0 0,25 0,5 1 Km

Mapový list F3



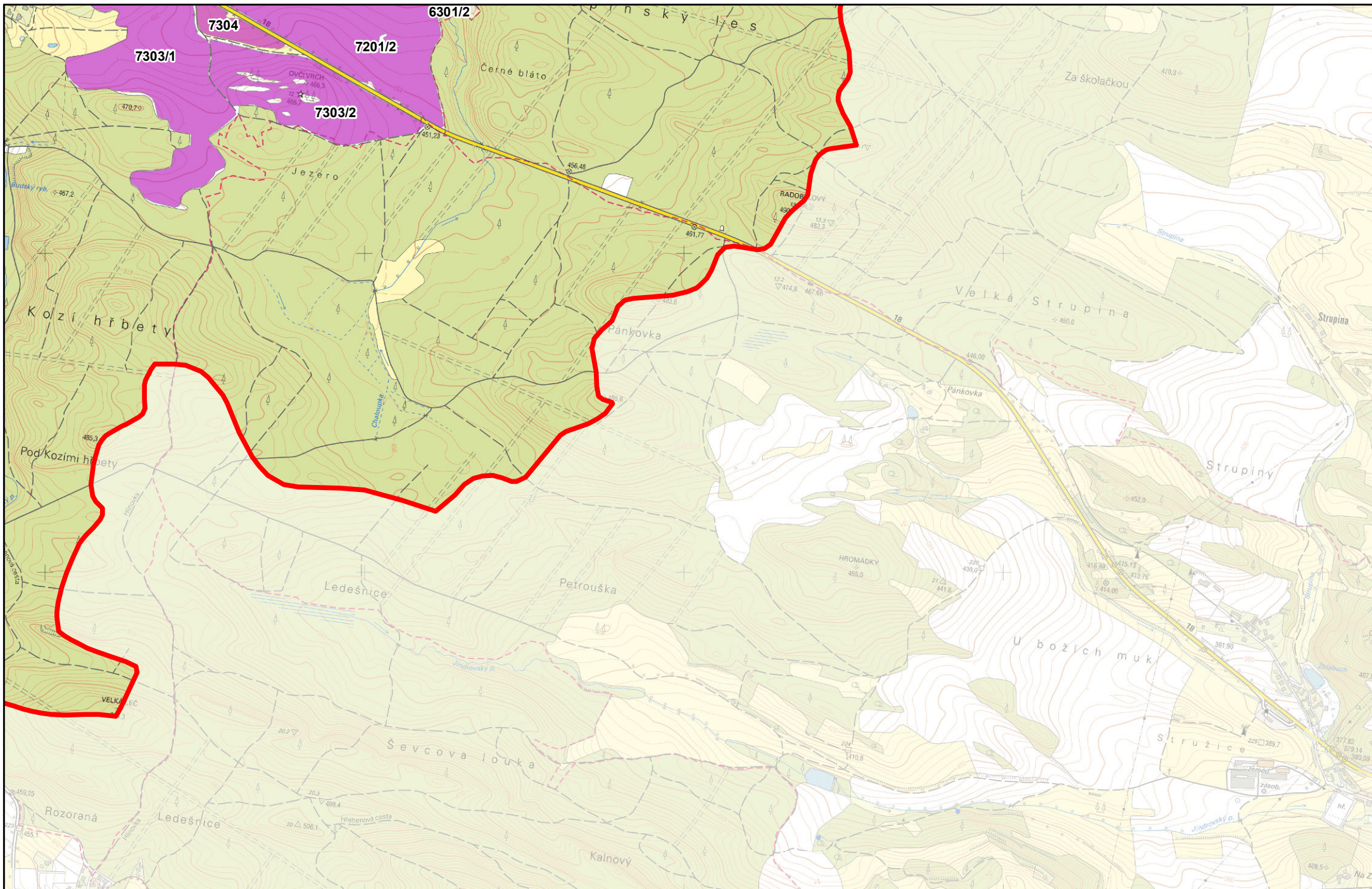
0 0,25 0,5 1 Km

Mapový list G1



0 0,25 0,5 1 Km

Mapový list G2



0 0,25 0,5 1 Km

Mapový list G3